

glarusnord

Kanton Glarus

Gemeinde Glarus Nord

Revision Ortsplanung

Vorprüfung und öffentliche Auflage

Zonenplan 1: 1000

Brüel Bilten

Öffentliche Auflage vom: 28.02.2013

bis: 02.04.2013

Von der Gemeindeversammlung beschlossen am:

Der Gemeindepräsident:

Die Gemeindegemeinschaft:

Martin Laupper

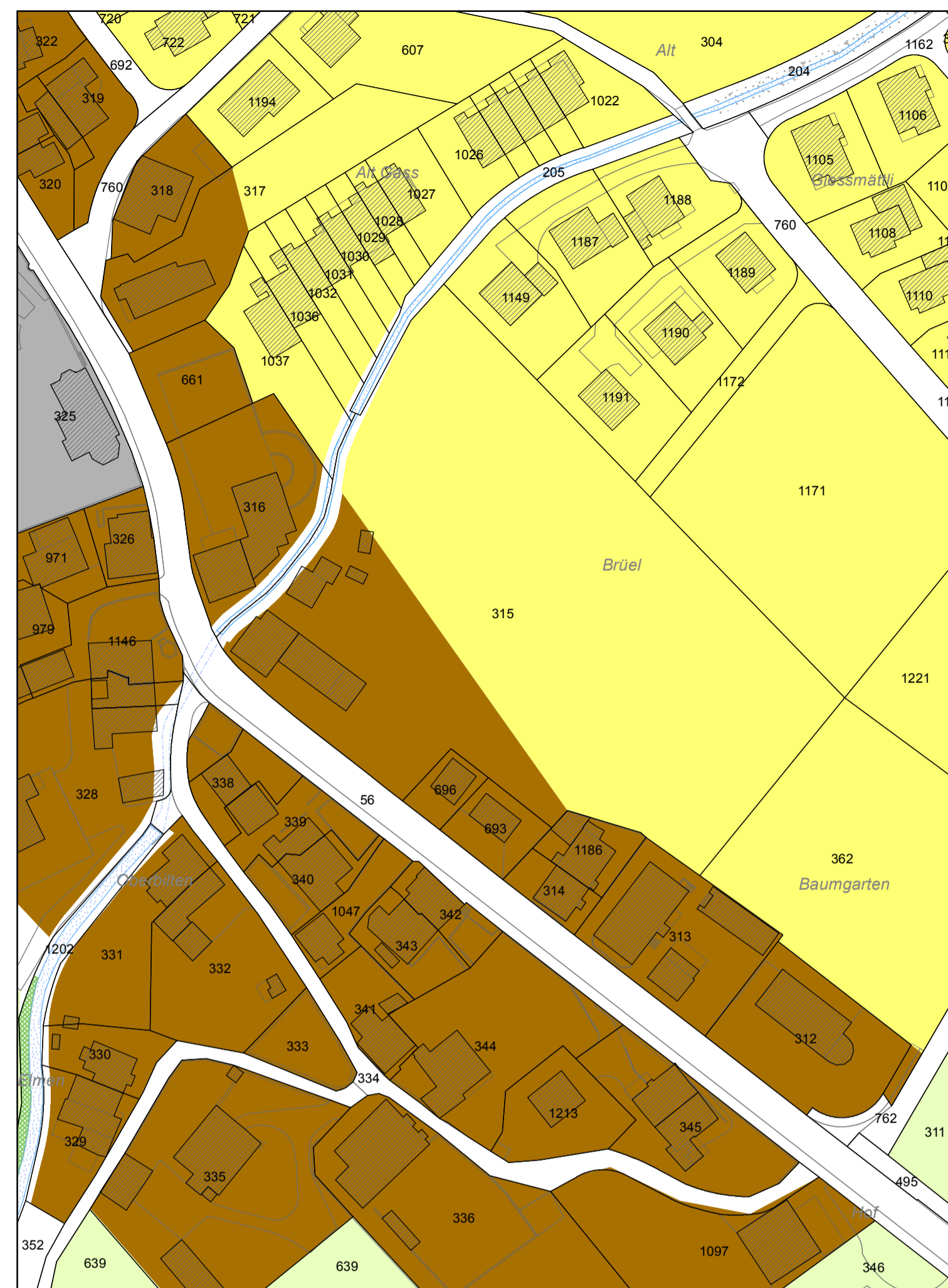
Andrea Antonietti Pfiffner

Genehmigt vom Departement Bau und Umwelt am:

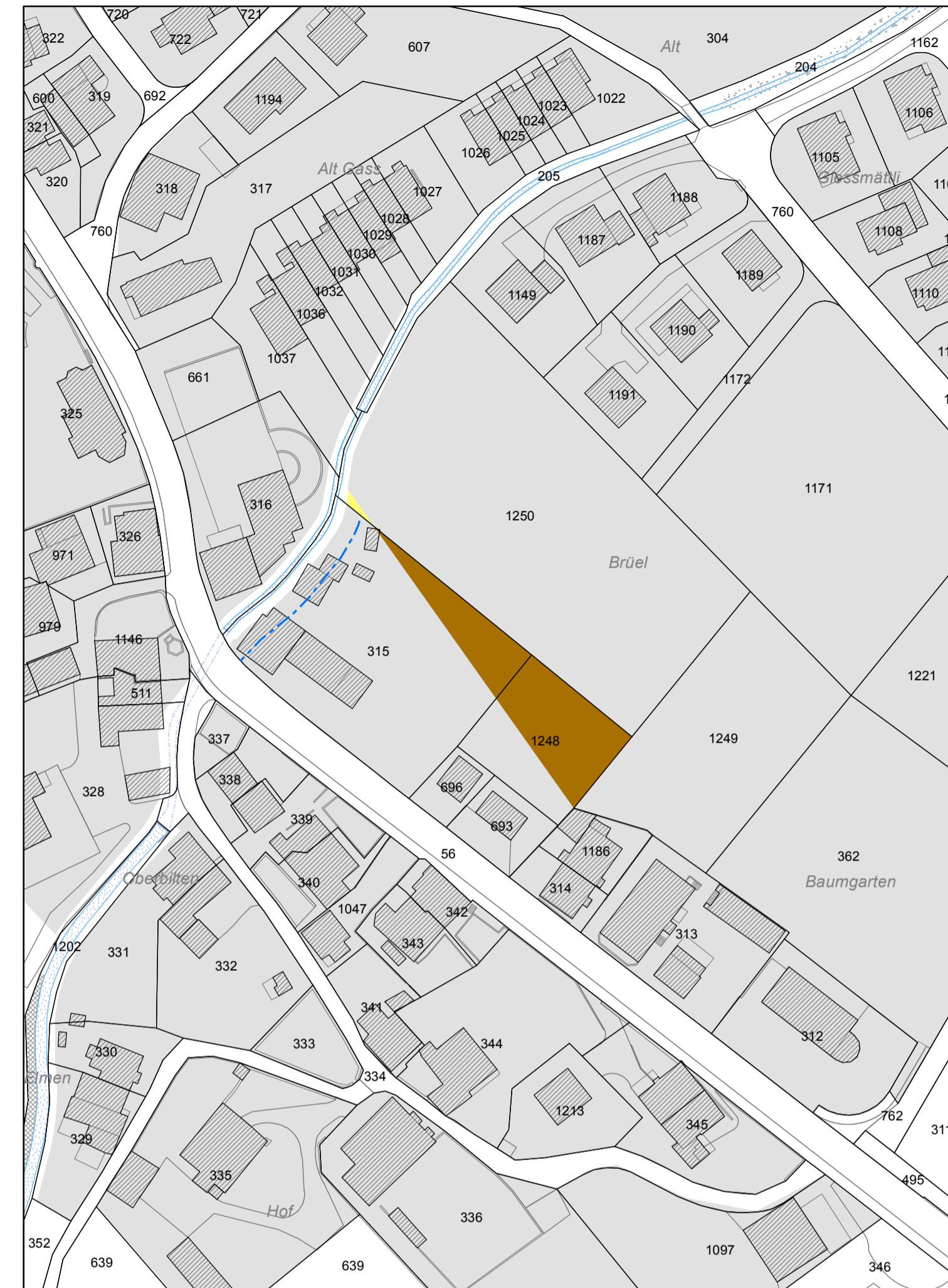
Der Departementsvorsteher:

Röbi Marti, Regierungsrat

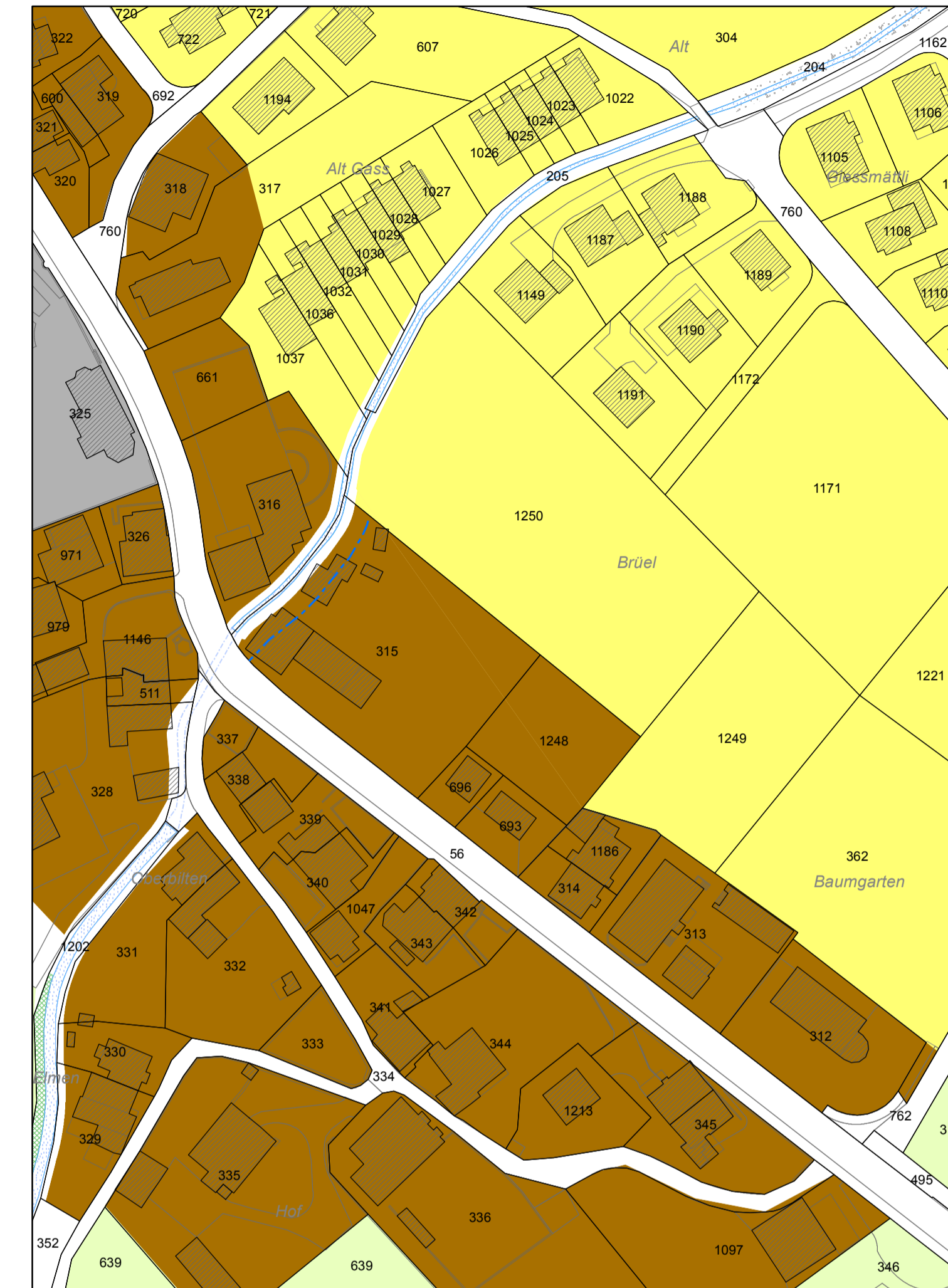
Rechtsgültiger Zonenplan



Änderungsplan



Informationsplan



Rechtsgültiger Zonenplan

Ausgangslage

Grundnutzung Bauzonen

Grundnutzung	Code	Beschreibung	ES gemäss LSV (Art. 43)	Gesetzliche Grundlage	Ort
	D	Dorfzone 3 Geschosse	III	Art. 7 BauO	Bilten
	W2	Wohnzone 2 Geschosse	II	Art. 5 BauO	Bilten
	OE	Zone öffentlicher Bauten und Anlagen	II	Art. 19 BauO	Bilten

Grundnutzung Nichtbauzonen

		Landwirtschaftszone	III	Art. 13 BauO	Bilten
		Zone übriges Gemeindegebiet	III	Art. 16 BauO	Bilten

Hinweise

	Wald
	Gewässer

Änderungsplan

Festsetzungen (bilden Gegenstand der Zonenplanrevision)

Grundnutzung Bauzonen

	D	Dorfzone 3 Geschosse	III	Art. 7 BauO	Bilten
	W2	Wohnzone 2 Geschosse	II	Art. 5 BauO	Bilten

weitere Festlegungen

	Gewässerabstandslinie	Art. 54 RBG
--	-----------------------	-------------

Hinweise

	Baugebiet
	Wald
	Gewässer

Informationsplan

Änderungen integriert im rechtsgültigen Zonenplan

Grundnutzung Bauzonen

	D	Dorfzone 3 Geschosse	III	Art. 7 BauO	Bilten
	W2	Wohnzone 2 Geschosse	II	Art. 5 BauO	Bilten
	OE	Zone öffentlicher Bauten und Anlagen	II	Art. 19 BauO	Bilten

Grundnutzung Nichtbauzonen

		Landwirtschaftszone	III	Art. 13 BauO	Bilten
		Zone übriges Gemeindegebiet	III	Art. 16 BauO	Bilten

weitere Festlegungen

	Gewässerabstandslinie	Art. 54 RBG
--	-----------------------	-------------

Hinweise

	Wald
	Gewässer