

An den
Gemeinderat Näfels
Gemeindehaus
8752 Näfels

Glarus, 8. März 2010

U.Ref.: 547-01/JW/sf

Neue Gefahrenkarte Sturzprozesse - Schutzdefizite

Sehr geehrter Herr Gemeindepräsident
Sehr geehrte Damen und Herren

Die Gemeinde Näfels ist im Besitz einer Gefahrenkarte, die neben dem Prozess Wasser auch Sturzprozesse beinhaltet. Diese Gefahrenkarte wurde im Jahr 2002 durch das Ingenieurbüro Staubli, Kurath & Partner AG ausgearbeitet. Die Gefahrenkarte wurde in der Folge in die Nutzungsplanung umgesetzt (Gefahrenzone).

Aufgrund von häufigen Steinschlagereignissen beim Elektrizitätswerk Risi hat sich nun das EW Näfels mit der Problematik der vorhandenen Schutzdefizite auseinandergesetzt und dem Ingenieurbüro A. & T. Marti AG den Auftrag erteilt, die Steinschlaggefährdung im Gebiet Risi im Hinblick auf mögliche Schutzmassnahmen detailliert abzuklären. Da die dazu notwendigen Informationen aus der vorhandenen Gefahrenkarte ungenügend waren, wurde das Geologiebüro Louis GmbH, Weggis für eine Überarbeitung der Gefahrenkarte Steinschlag beigezogen.

Die nun vorliegende überarbeitete Gefahrenkarte basiert auf präziseren Erhebungen und Berechnungen als diejenige von 2002. Sie muss deshalb zukünftig als massgebende Gefahrengrundlage angesehen und bei der nächsten Nutzungsplanrevision berücksichtigt werden. Auch bei Bauvorhaben im entsprechenden Gebiet ist die neue Gefahrenkarte zu berücksichtigen. Aufgrund der neuen Gefahrenkarte ergibt sich aber aus unserer Sicht auch Handlungsbedarf für die Gemeinde: Die Schutzdefizite, die offensichtlich ausgewiesen werden, betreffen nämlich nicht nur die Gebäude und die Umgebung des EW-Näfels, sondern auch Einrichtungen der Gemeinde (Werkhof Forst) und weitere Gebiete. Insbesondere betroffen ist der Eingangsbereich zum Felsenkeller und die Einfahrten beim Transport Kälin. Hier sollten unserer Meinung nach Lösungen gefunden und Schutzmassnahmen getroffen werden, bevor Personen oder erhebliche Sachwerte zu Schaden kommen.

Wir bitten Sie deshalb um Kenntnisnahme dieser Sachlage und stehen Ihnen bei Fragen gerne zur Verfügung.

Freundliche Grüsse

Departement Bau und Umwelt
Abteilung Wald

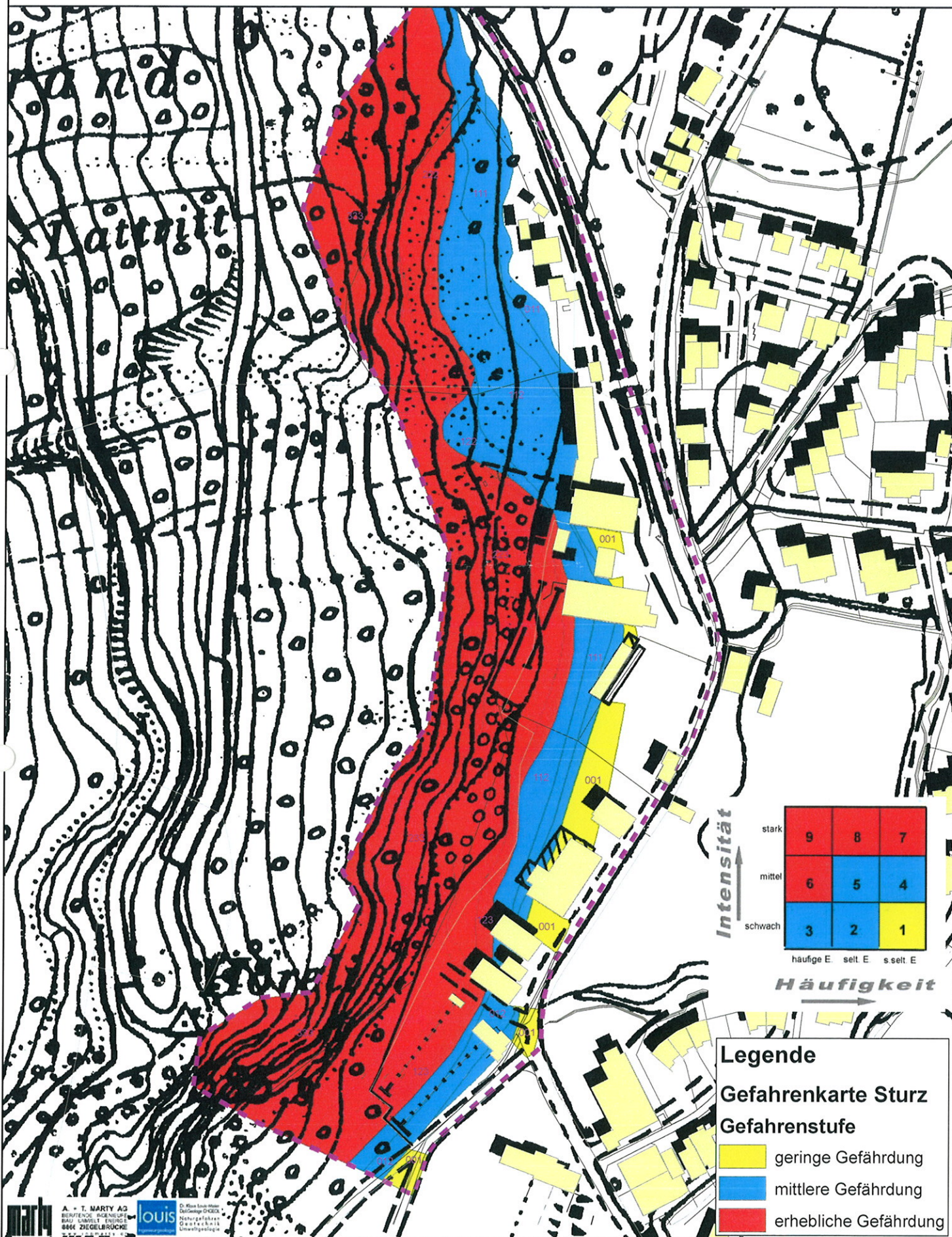

Jürg Walcher, Fachstelle Naturgefahren

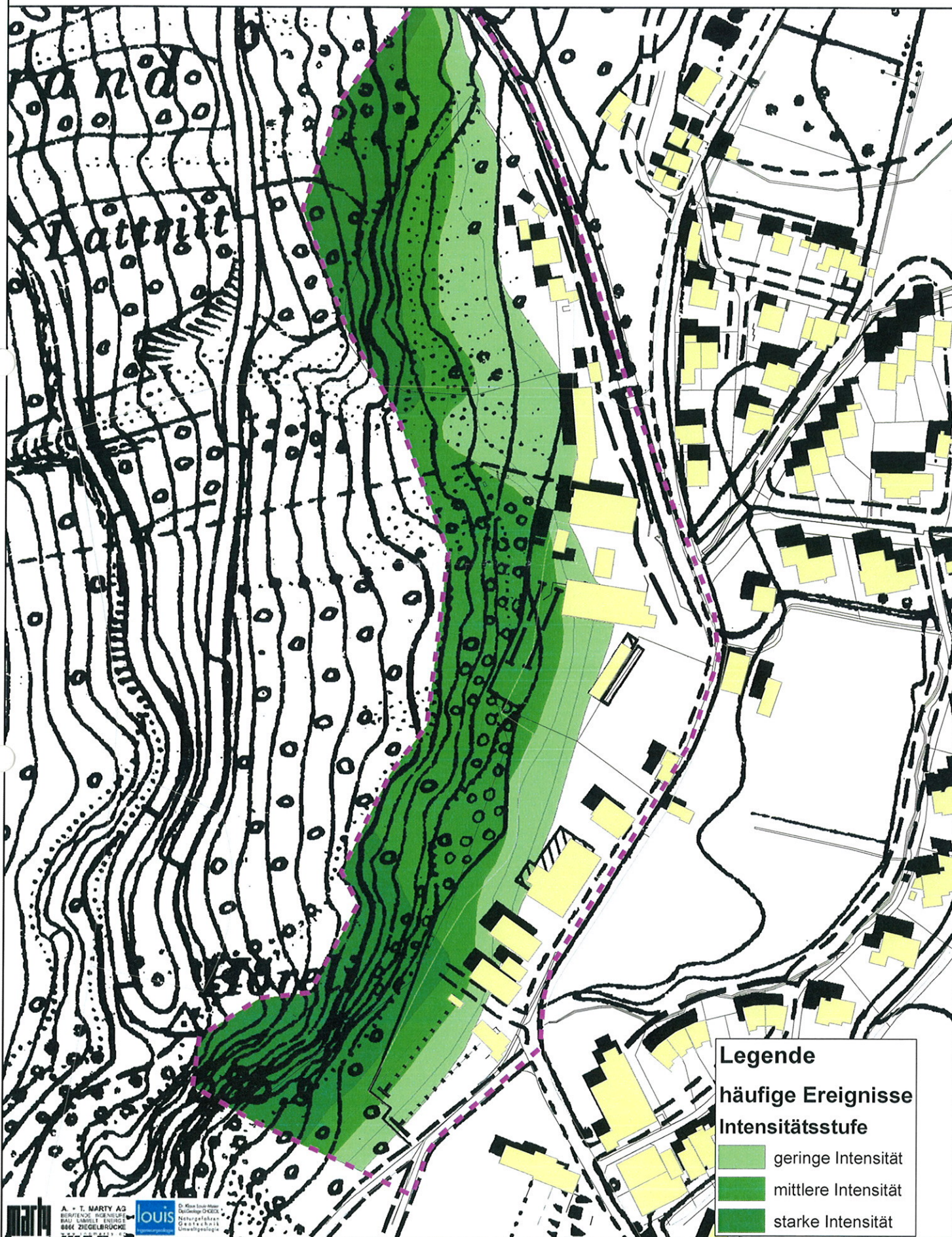
Kopie an:

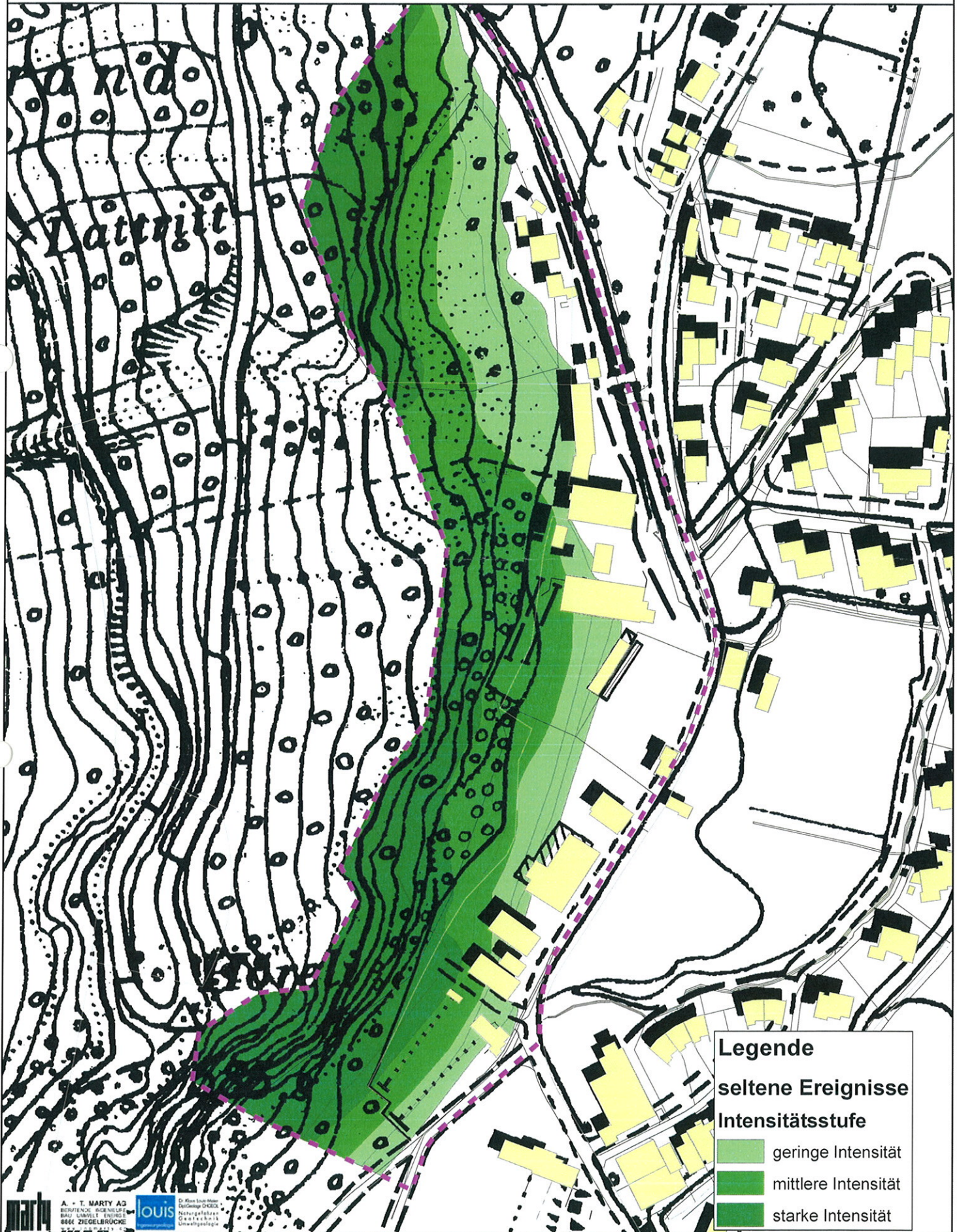
- Erich Schindler, Bauamt, 8752 Näfels
- Andi Schärer, Revierförster, 8752 Näfels

Beilage:

Gefahrenkarte Steinschlag Risi 2010







Intensitätskarte Sturz 1:2'000 - Ist-Zustand

7.1.2010

