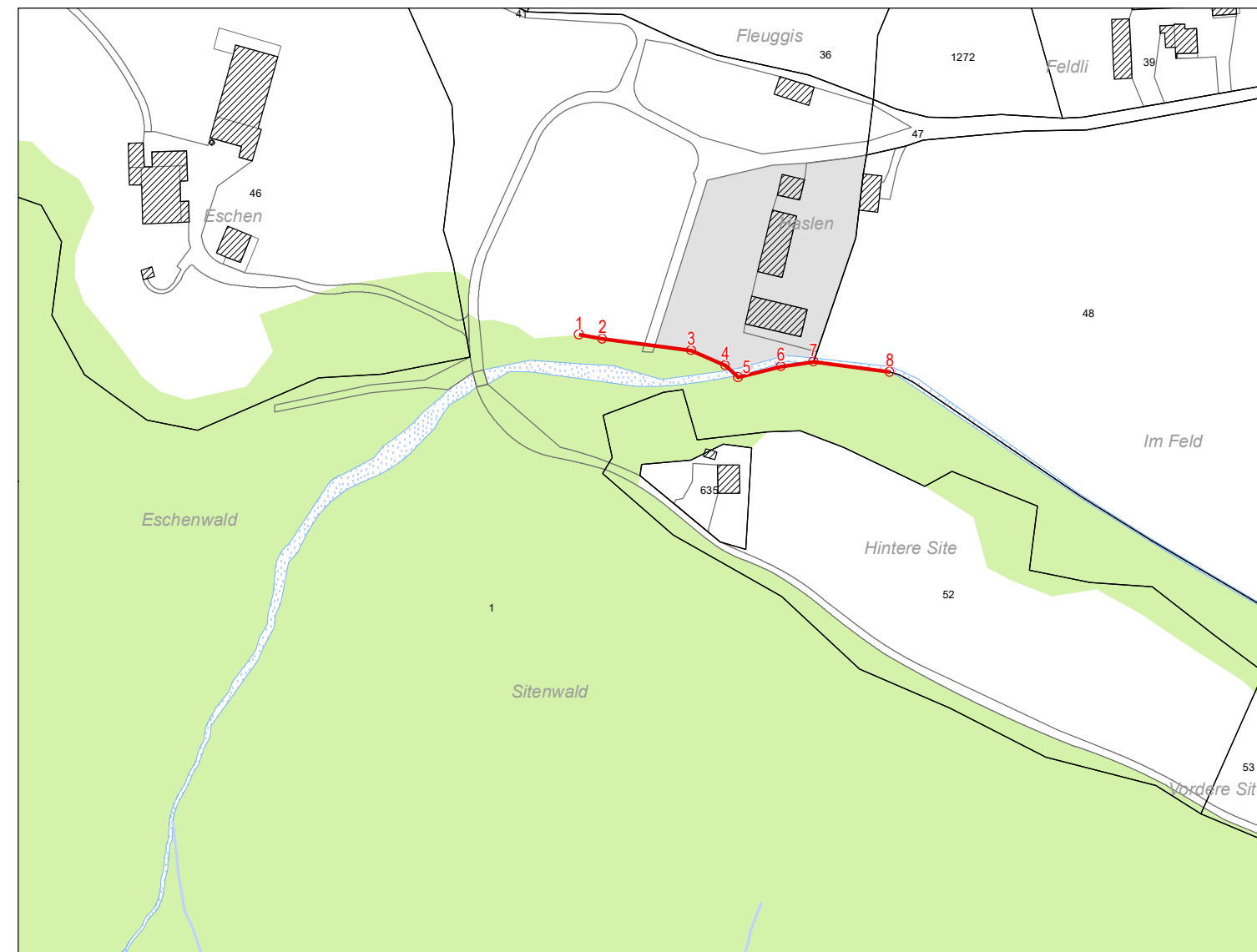


# Gemeinde Glarus Nord

## Revision Ortsplanung Öffentliche Auflage

Waldfeststellungsplan 1: 2'000

Haslen, Niederurnen



### Koordinatenverzeichnis

Haslen, Niederurnen

Nr.	X	Y
1	2'721'788.05	1'220'228.73
2	2'721'795.36	1'220'227.43
3	2'721'823.61	1'220'223.68
4	2'721'834.42	1'220'218.96
5	2'721'838.50	1'220'215.23
6	2'721'851.98	1'220'218.65
7	2'721'862.27	1'220'220.15
8	2'721'886.60	1'220'216.93

Waldfeststellungsverfahren gemäss Art. 13, Bundesgesetz über den Wald und Art. 9, kantonales Einführungsgesetz zum Bundesgesetz über den Wald

Kanton Glarus, Abteilung Wald und Naturgefahren





Dani Rüegg  
Abteilungsleiter

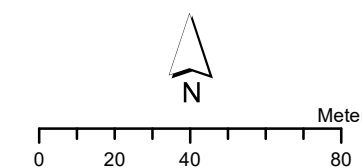
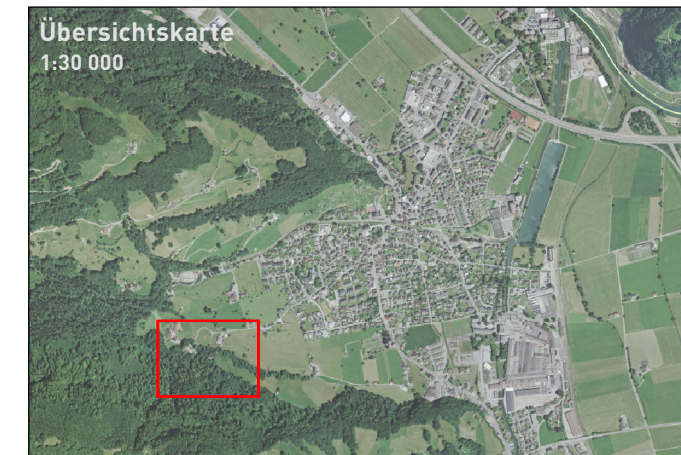
### Festlegungsinhalt

Waldfeststellung

— neu

### Hinweise

-  Baugelände
-  Wald
-  Gewässer
-  Gebäude



Gäuggelistrasse 7 Tel: 081 254 38 20  
 CH-7000 Chur Fax: 081 254 38 21  
 info@stw.ch www.stw.ch  
 Objekt: 25091 Format: 63 / 29.7 cm