

Gemeinde Glarus Nord

Revision Ortsplanung Öffentliche Auflage

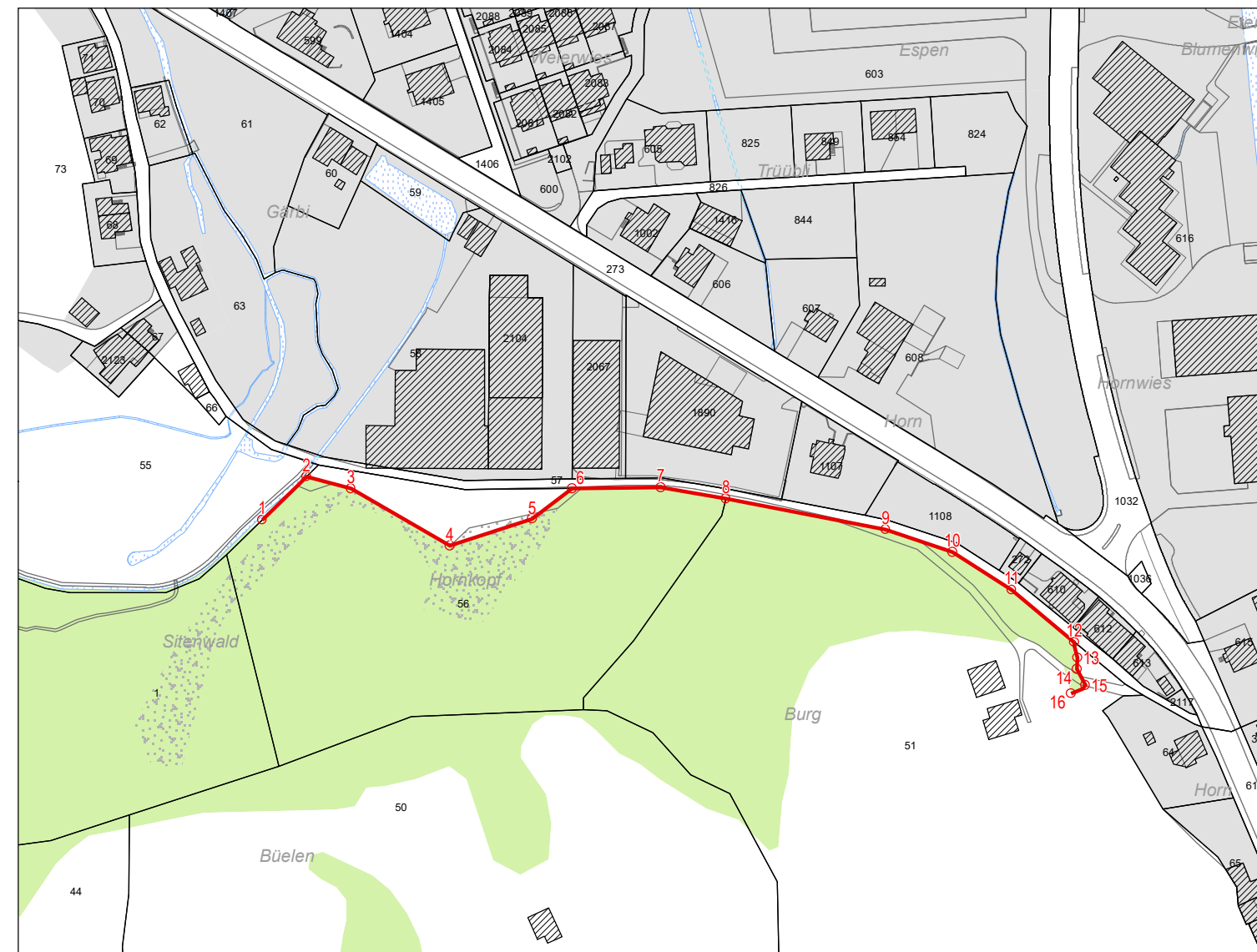
Waldfeststellungsplan 1: 2'000

Burg, Niederurnen

Waldfeststellungsverfahren gemäss Art. 13, Bundesgesetz über den Wald und Art. 9, kantonales Einführungsgesetz zum Bundesgesetz über den Wald

Kanton Glarus, Abteilung Wald und Naturgefahren

Dani Rüegg
Abteilungsleiter



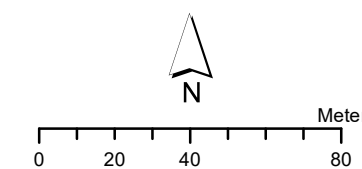
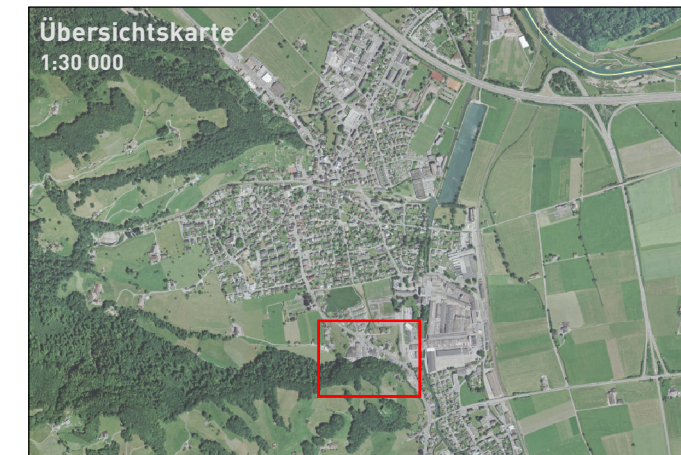
Festlegungsinhalt

Waldfeststellung

— neu

Hinweise

- Baugebiet
- Wald
- Gewässer
- Gebäude



Koordinatenverzeichnis

Burg, Niederurnen

Nr.	X	Y
1	2'722'636.09	1'220'016.32
2	2'722'650.04	1'220'029.89
3	2'722'664.09	1'220'026.18
4	2'722'695.49	1'220'008.07
5	2'722'721.62	1'220'016.54
6	2'722'734.36	1'220'026.31
7	2'722'762.46	1'220'026.60
8	2'722'783.13	1'220'022.95
9	2'722'833.74	1'220'013.15
10	2'722'854.94	1'220'006.11
11	2'722'873.74	1'219'994.11
12	2'722'893.61	1'219'977.53
13	2'722'894.59	1'219'972.59
14	2'722'894.44	1'219'968.90
15	2'722'897.12	1'219'963.91
16	2'722'892.52	1'219'961.18