

Gemeinde Glarus Nord

Revision Ortsplanung Öffentliche Auflage

Waldfeststellungsplan 1: 2'000

Biäsche, Niederurnen

Waldfeststellungsverfahren gemäss Art. 13, Bundesgesetz über den Wald und Art. 9, kantonales Einführungsgesetz zum Bundesgesetz über den Wald

Kanton Glarus, Abteilung Wald und Naturgefahren

Dani Rüegg
Abteilungsleiter







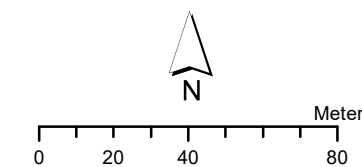

Festlegungsinhalt

Waldfeststellung

— neu

Hinweise

-  Baugebiet
-  Wald
-  Gewässer
-  Gebäude



Koordinatenverzeichnis

Biäsche, Niederurnen

Nr.	X	Y	Nr.	X	Y
1	2'724'723.45	1'221'249.51	5	2'724'862.03	1'221'252.17
2	2'724'791.82	1'221'244.10	6	2'724'906.95	1'221'258.27
3	2'724'798.81	1'221'243.55	7	2'724'959.09	1'221'265.34
4	2'724'824.39	1'221'247.08	8	2'724'957.33	1'221'271.24
			9	2'724'954.47	1'221'280.78