

# Gemeinde Glarus Nord

## Revision Ortsplanung Öffentliche Auflage

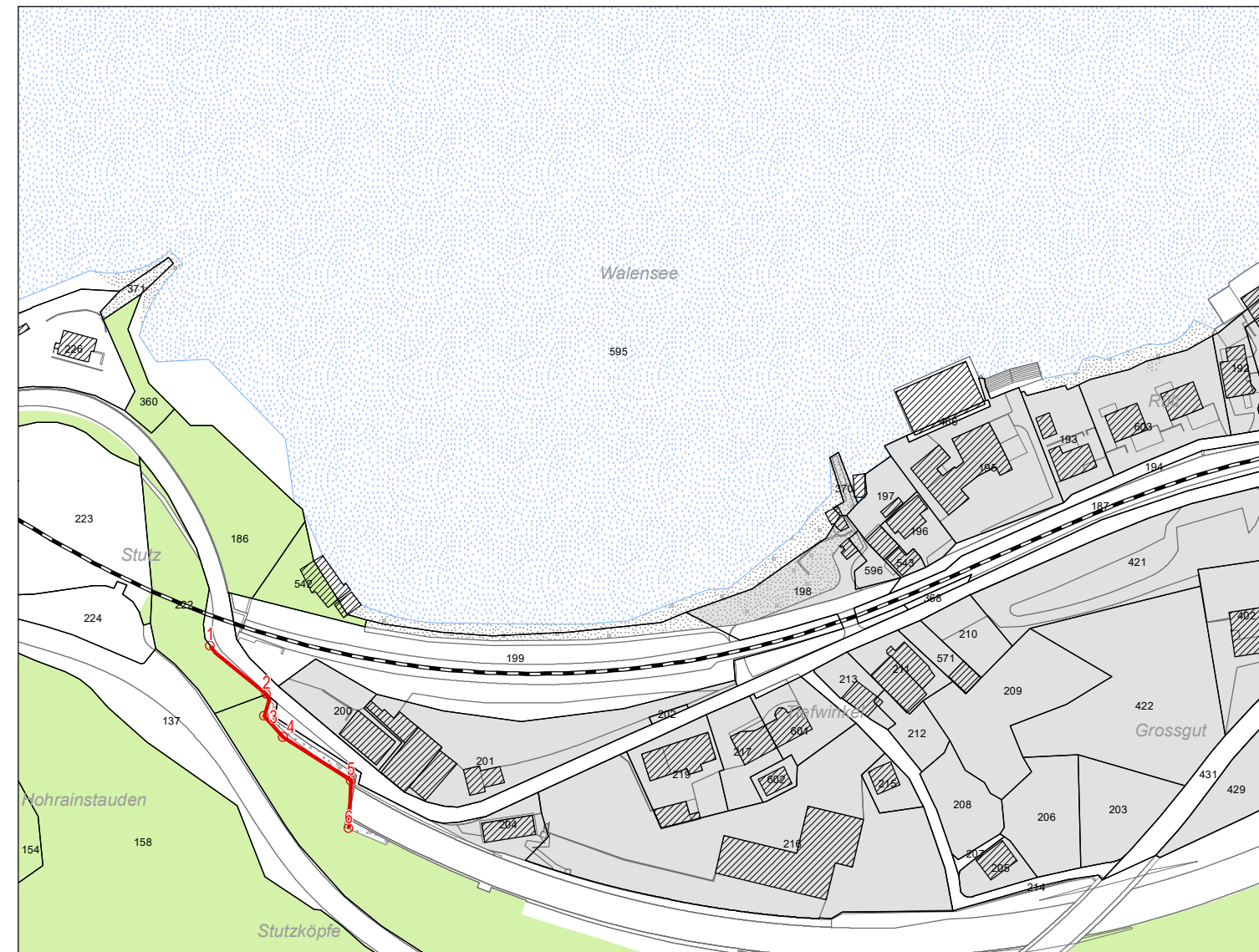
### Waldfeststellungsplan 1: 2'000

### Tiefwinkel, Mühlehorn

Waldfeststellungsverfahren gemäss Art. 13, Bundesgesetz über den Wald und Art. 9, kantonales Einführungsgesetz zum Bundesgesetz über den Wald

Kanton Glarus, Abteilung Wald und Naturgefahren

Dani Rüegg  
Abteilungsleiter







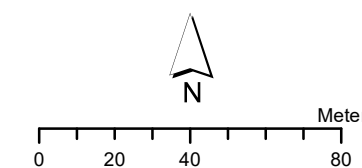
#### Festlegungsinhalt

Waldfeststellung

— neu

#### Hinweise

-  Baugebiet
-  Wald
-  Gewässer
-  Gebäude



#### Koordinatenverzeichnis

Tiefwinkel, Mühlehorn

Nr. X Y

1	2'732'404.09	2'732'404.09
2	2'732'421.84	2'732'421.84
3	2'732'421.11	2'732'421.11
4	2'732'427.02	2'732'427.02
5	2'732'448.65	2'732'448.65
6	2'732'447.83	2'732'447.83