

Gemeinde Glarus Nord

Revision Ortsplanung Öffentliche Auflage

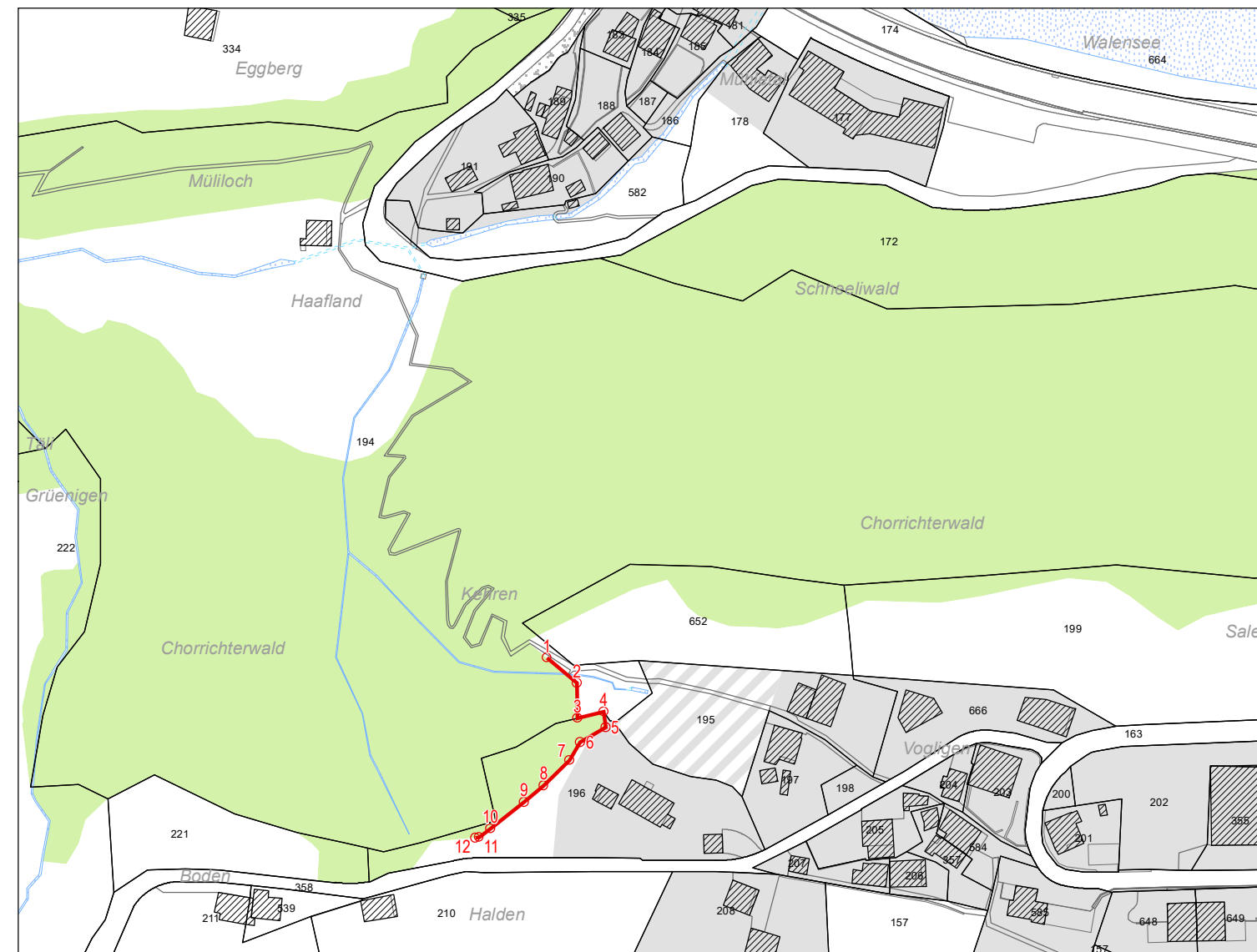
Waldfeststellungsplan 1: 2'000

Voglingen, Obstalden

Waldfeststellungsverfahren gemäss Art. 13, Bundesgesetz über den Wald und Art. 9, kantonales Einführungsgesetz zum Bundesgesetz über den Wald

Kanton Glarus, Abteilung Wald und Naturgefahren

Dani Rüegg
Abteilungsleiter



Koordinatenverzeichnis

Voglingen, Obstalden





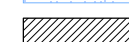
Nr.	X	Y
1	2'730'417.63	1'220'093.68
2	2'730'427.15	1'220'085.74
3	2'730'427.37	1'220'074.65
4	2'730'435.67	1'220'076.68
5	2'730'436.23	1'220'071.73
6	2'730'428.22	1'220'066.89
7	2'730'424.86	1'220'061.21
8	2'730'416.62	1'220'053.27
9	2'730'410.44	1'220'048.01
10	2'730'399.77	1'220'039.58
11	2'730'396.09	1'220'036.77
12	2'730'395.04	1'220'036.67

Festlegungsinhalt

Waldfeststellung

— neu

Hinweise

-  Baugelände
-  Zone für künftige bauliche Nutzung
-  Wald
-  Gewässer
-  Gebäude

