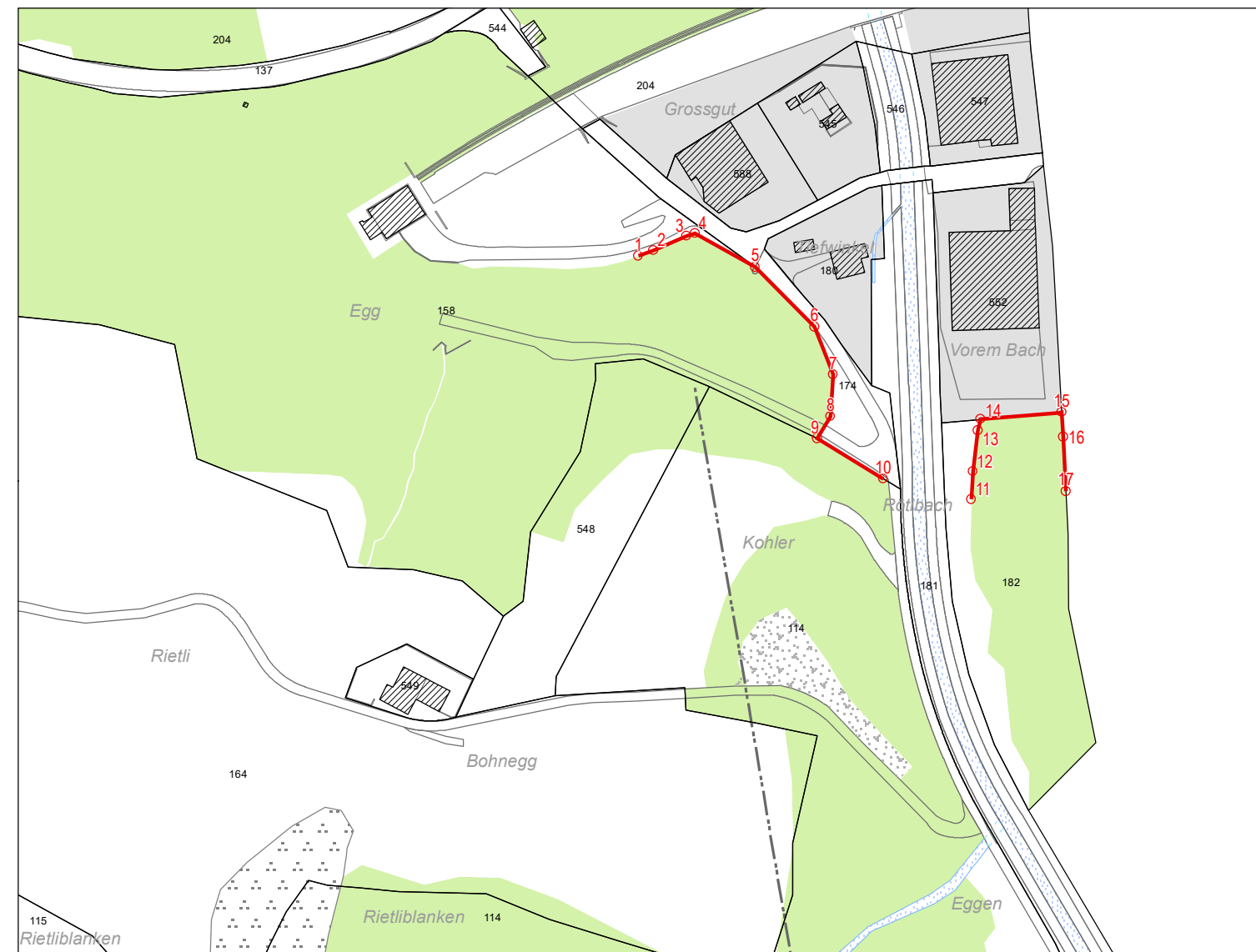


# Gemeinde Glarus Nord

## Revision Ortsplanung Öffentliche Auflage

### Waldfeststellungsplan 1: 2'000

### Kohler und Vorem Bach, Mühlehorn



#### Koordinatenverzeichnis

##### Kohler, Mühlehorn

| Nr. | X            | Y            |
|-----|--------------|--------------|
| 1   | 2'732'711.47 | 1'219'533.66 |
| 2   | 2'732'716.31 | 1'219'535.46 |
| 3   | 2'732'726.81 | 1'219'539.91 |
| 4   | 2'732'729.40 | 1'219'540.90 |
| 5   | 2'732'748.58 | 1'219'530.15 |
| 6   | 2'732'767.40 | 1'219'511.22 |
| 7   | 2'732'773.37 | 1'219'496.05 |
| 8   | 2'732'772.48 | 1'219'482.80 |
| 9   | 2'732'768.31 | 1'219'475.84 |
| 10  | 2'732'789.21 | 1'219'462.94 |

##### Vorem Bach, Mühlehorn

| Nr. | X            | Y            |
|-----|--------------|--------------|
| 11  | 2'732'817.26 | 1'219'456.47 |
| 12  | 2'732'817.64 | 1'219'465.25 |
| 13  | 2'732'819.22 | 1'219'478.26 |
| 14  | 2'732'820.13 | 1'219'481.82 |
| 15  | 2'732'845.90 | 1'219'484.00 |
| 16  | 2'732'846.32 | 1'219'476.23 |
| 17  | 2'732'847.23 | 1'219'459.02 |

Waldfeststellungsverfahren gemäss Art. 13, Bundesgesetz über den Wald und Art. 9, kantonales Einführungsgesetz zum Bundesgesetz über den Wald

Kanton Glarus, Abteilung Wald und Naturgefahren



Dani Rüegg  
Abteilungsleiter

#### Festlegungsinhalt

Waldfeststellung

— neu

#### Hinweise

-  Baugebiet
-  Wald
-  Gewässer
-  Gebäude

