













Erstellt am: 23.01.2019

Plan-Nr.: 10

Legende

-  regionale Quell- und Zielorte
 -  lokale Quell- und Zielorte
 -  regionale Wunschlinien
 -  lokale Wunschlinien
 -  Fussverkehr
 -  Radverkehr
- Hinweise
-  Gemeindegrenze
 -  Wohngebiet (rechtmässige NUP)
 -  Gewerbe- und Industriegebiet (rechtmässige NUP)
 -  Weid

