

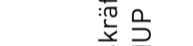
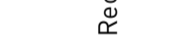


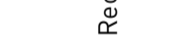






Erstellt am: 19.06.2020

Plan-Nr.: 9

Legende

- | | | | |
|--|-------------------------------------|--|--|
|  | Rechtskräftige NUP |  | Wohn-, Misch- und Zentrumszonen (WMZ) |
|  | Rechtskräftige und planändernde NUP |  | Ferienhauszonen |
|  | |  | Arbeitszonen inkl. Bahnhofzone, Flugplatzzone A) |
|  | |  | Zonen für öffentliche Bauten und Anlagen |
|  | |  | Spezialbauzonen |

- Speziell gekennzeichnete Nichtbauzone
-  Zone für künftige bauliche Nutzung (Zkbn)

2345 m² Flächenangabe (im Plan sind nur Flächen > 100 m² dargestellt)

Erklärung zur Legende (beispielhaft)

-  Bandierung (ohne Füllung) = Auszonung (hier: WMZ zu Nichtbauzone)
-  Bandierung inkl. Füllung = Umzonung (hier: ZöBA zu Arbeitszone)
-  Nur Füllung = Einzonung (hier: Nichtbauzone zu Spezialbauzone)

