



Gemeinde Glarus Nord

Revision Ortsplanung Öffentliche Auflage

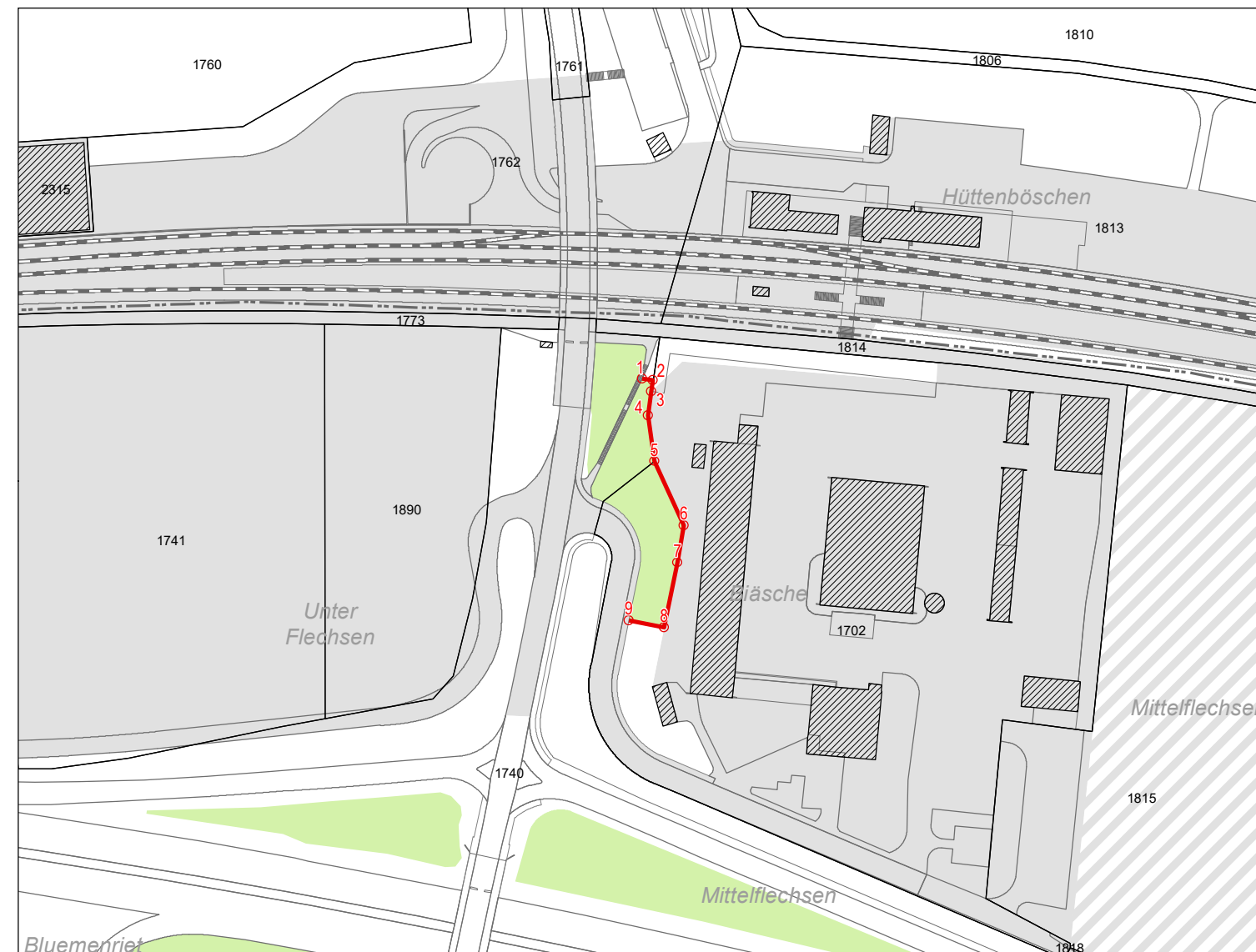
Waldfeststellungsplan 1: 2'000

Biäsche, Mollis

Waldfeststellungsverfahren gemäss Art. 13, Bundesgesetz über den Wald und Art. 9, kantonales Einführungsgesetz zum Bundesgesetz über den Wald

Kanton Glarus, Abteilung Wald und Naturgefahren

Dani Rüegg
Abteilungsleiter



Koordinatenverzeichnis

Biäsche, Mollis






Nr.	X	Y
1	2'725'568.49	1'221'163.73
2	2'725'572.03	1'221'163.20
3	2'725'571.51	1'221'159.74
4	2'725'570.36	1'221'152.01
5	2'725'572.52	1'221'137.50
6	2'725'581.79	1'221'117.26
7	2'725'579.69	1'221'105.41
8	2'725'575.58	1'221'084.86
9	2'725'564.39	1'221'087.10

Festlegungsinhalt

Waldfeststellung

— neu

Hinweise

-  Baugebiet
-  Zone für künftige bauliche Nutzung
-  Wald
-  Gewässer
-  Gebäude

