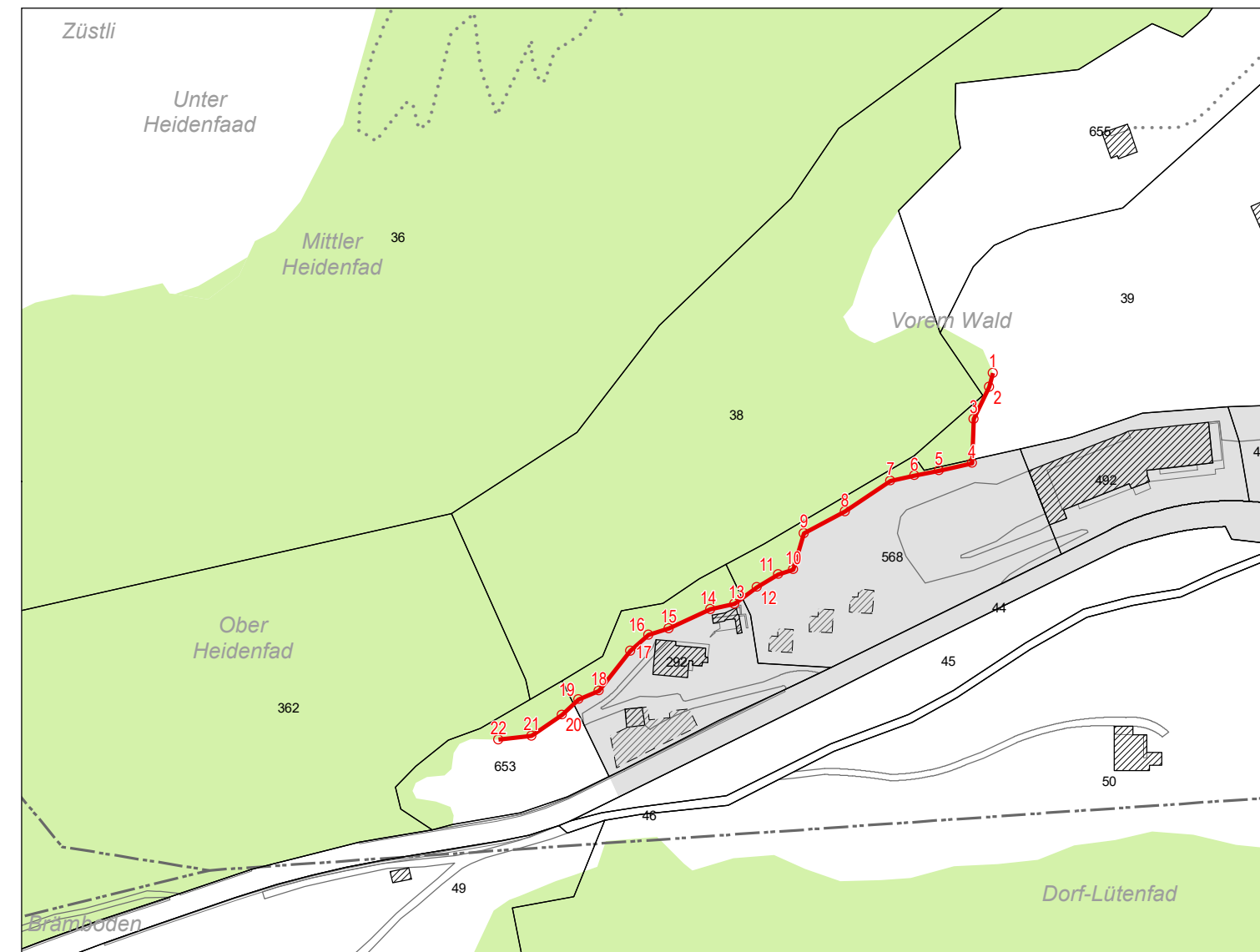


Gemeinde Glarus Nord

Revision Ortsplanung Öffentliche Auflage

Waldfeststellungsplan 1: 2'000

Römerturm, Filzbach



Koordinatenverzeichnis

Römerturm, Filzbach

Nr.	X	Y
1	2'727'342.68	1'220'328.13
2	2'727'341.47	1'220'323.58
3	2'727'336.46	1'220'313.55
4	2'727'336.08	1'220'299.42
5	2'727'325.46	1'220'297.14
6	2'727'317.62	1'220'295.47
7	2'727'310.13	1'220'293.89
8	2'727'295.69	1'220'284.17
9	2'727'282.56	1'220'277.31
10	2'727'279.24	1'220'265.74
11	2'727'274.47	1'220'264.19
12	2'727'267.65	1'220'260.13
13	2'727'260.62	1'220'254.95
14	2'727'253.02	1'220'253.28
15	2'727'239.72	1'220'247.15
16	2'727'233.37	1'220'245.08
17	2'727'227.60	1'220'239.94
18	2'727'217.63	1'220'227.32
19	2'727'211.17	1'220'224.57
20	2'727'205.90	1'220'219.66
21	2'727'196.29	1'220'213.08
22	2'727'185.75	1'220'211.88

Waldfeststellungsverfahren gemäss Art. 13, Bundesgesetz über den Wald und Art. 9, kantonales Einführungsgesetz zum Bundesgesetz über den Wald

Kanton Glarus, Abteilung Wald und Naturgefahren




Dani Rüegg
Abteilungsleiter

Festlegungsinhalt

Waldfeststellung

— neu

Hinweise

-  Baugebiet
-  Wald
-  Gewässer
-  Gebäude

