

Gemeinde Glarus Nord

Revision Ortsplanung Öffentliche Auflage

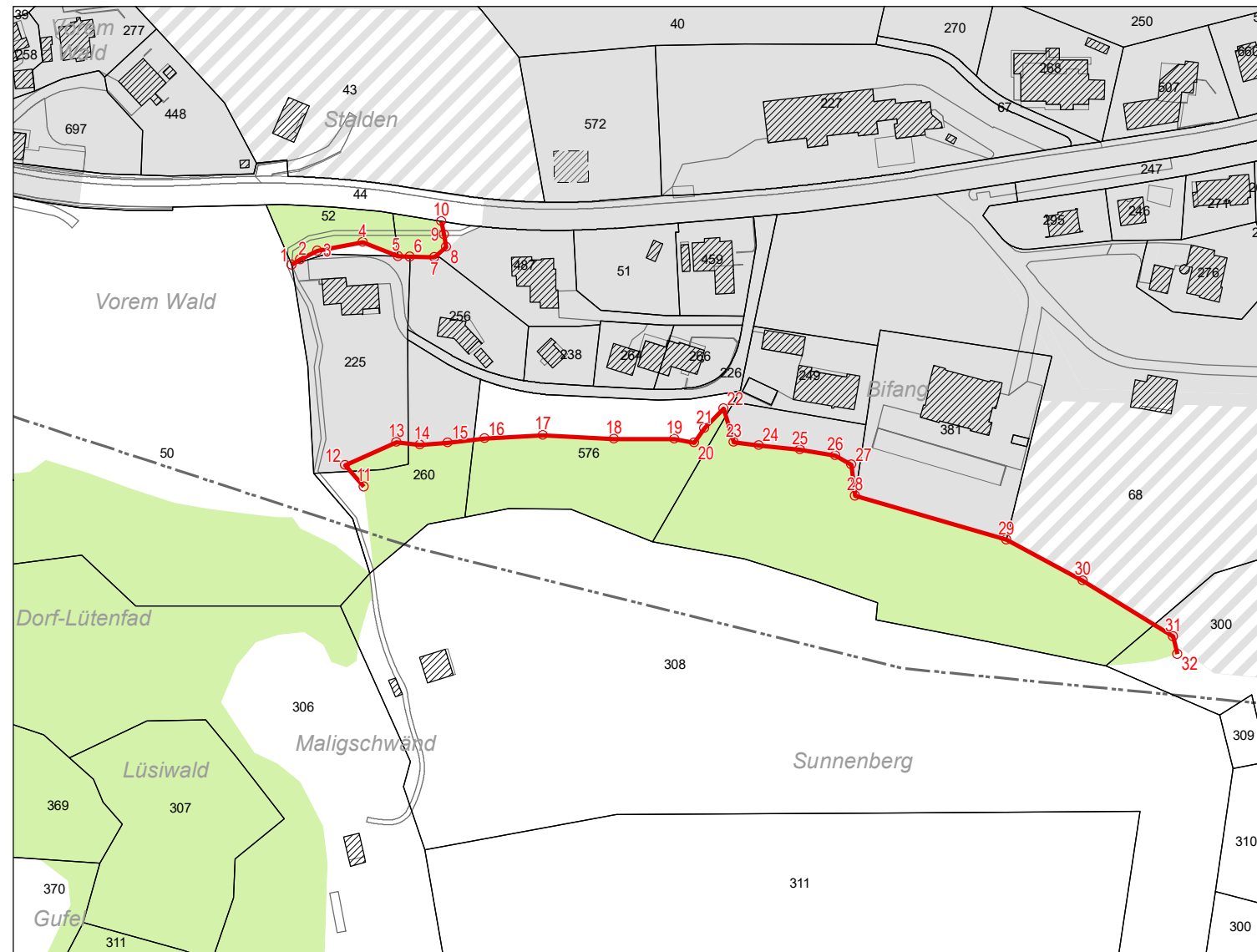
Waldfeststellungsplan 1: 2'000

Bifang und Sunnberg, Filzbach

Waldfeststellungsverfahren gemäss Art. 13, Bundesgesetz über den Wald und Art. 9, kantonales Einführungsgesetz zum Bundesgesetz über den Wald

Kanton Glarus, Abteilung Wald und Naturgefahren

Dani Rüegg
Abteilungsleiter








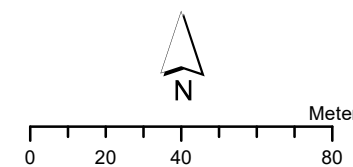
Festlegungsinhalt

Waldfeststellung

— neu

Hinweise

-  Baugebiet
-  Zone für künftige bauliche Nutzung
-  Wald
-  Gewässer
-  Gebäude



Koordinatenverzeichnis

Bifang, Filzbach

Nr.	X	Y
1	2'727'576.48	1'220'243.51
2	2'727'579.27	1'220'245.17
3	2'727'584.68	1'220'247.97
4	2'727'599.03	1'220'250.66
5	2'727'610.20	1'220'246.28
6	2'727'613.97	1'220'246.16
7	2'727'621.68	1'220'245.93
8	2'727'625.49	1'220'249.14
9	2'727'624.72	1'220'253.06
10	2'727'623.90	1'220'257.28

Sunnberg, Filzbach

Nr.	X	Y
11	2'727'599.28	1'220'173.27
12	2'727'593.35	1'220'180.00
13	2'727'609.76	1'220'187.37
14	2'727'617.19	1'220'186.47
15	2'727'626.02	1'220'187.17
16	2'727'637.61	1'220'188.45
17	2'727'656.02	1'220'189.59
18	2'727'678.70	1'220'188.36
19	2'727'697.75	1'220'188.29
20	2'727'704.05	1'220'187.16
21	2'727'707.33	1'220'191.68
22	2'727'713.33	1'220'198.00
23	2'727'716.52	1'220'187.32
24	2'727'724.46	1'220'186.36
25	2'727'737.64	1'220'184.85
26	2'727'748.77	1'220'183.07
27	2'727'753.88	1'220'180.11
28	2'727'755.02	1'220'170.41
29	2'727'803.03	1'220'156.47
30	2'727'827.15	1'220'143.49
31	2'727'855.83	1'220'125.78
32	2'727'857.24	1'220'120.28