

Gemeinde Glarus Nord

Revision Ortsplanung Öffentliche Auflage

Waldfeststellungsplan 1: 2'000

Sunnberg, Filzbach

Waldfeststellungsverfahren gemäss Art. 13, Bundesgesetz über den Wald und Art. 9, kantonales Einführungsgesetz zum Bundesgesetz über den Wald

Kanton Glarus, Abteilung Wald und Naturgefahren

Dani Rüegg
Abteilungsleiter



Koordinatenverzeichnis

Sunnberg, Filzbach






Nr.	X	Y
1	2'727'952.82	1'220'114.46
2	2'727'947.28	1'220'112.91
3	2'727'942.60	1'220'109.37
4	2'727'945.68	1'220'108.47
5	2'727'953.24	1'220'109.16

Festlegungsinhalt

Waldfeststellung

— neu

Hinweise

-  Baugebiet
-  Zone für künftige bauliche Nutzung
-  Wald
-  Gewässer
-  Gebäude

