












Verzichte

-  Konkreter Abänderungsantrag
-  Sehr kleines Gewässer oder kein Gewässerverlauf auszumachen
-  Künstlich
-  Sömmerungsgebiet
-  Wald
-  Wald, Sömmerungsgebiet
-  Eingedolt





Erhöhungen

-  Hochwasserschutz
-  Gewässernutzung/verbreiterte Gewässerfläche

Reduktionen

-  Laterale Verschiebung, Bewirtschaftung
-  einseitig Schutzgebiet

Hinweise

-  Gewässerraum
-  Ausgangslage Gewässerraum STW AG NUP II
-  Siedlungsgebiet
-  Wald

