

Kanton Glarus Gemeinde Glarus Nord

Revision Ortsplanung Nutzungsplanung (NUP II +) Informationsplan

Zonenplan Nutzung 1:20'000 Ausschnitt 1 - Gebiet Torfstichseen, Bilten

Legende

Überlagernde Zonen



Naturschutzzone

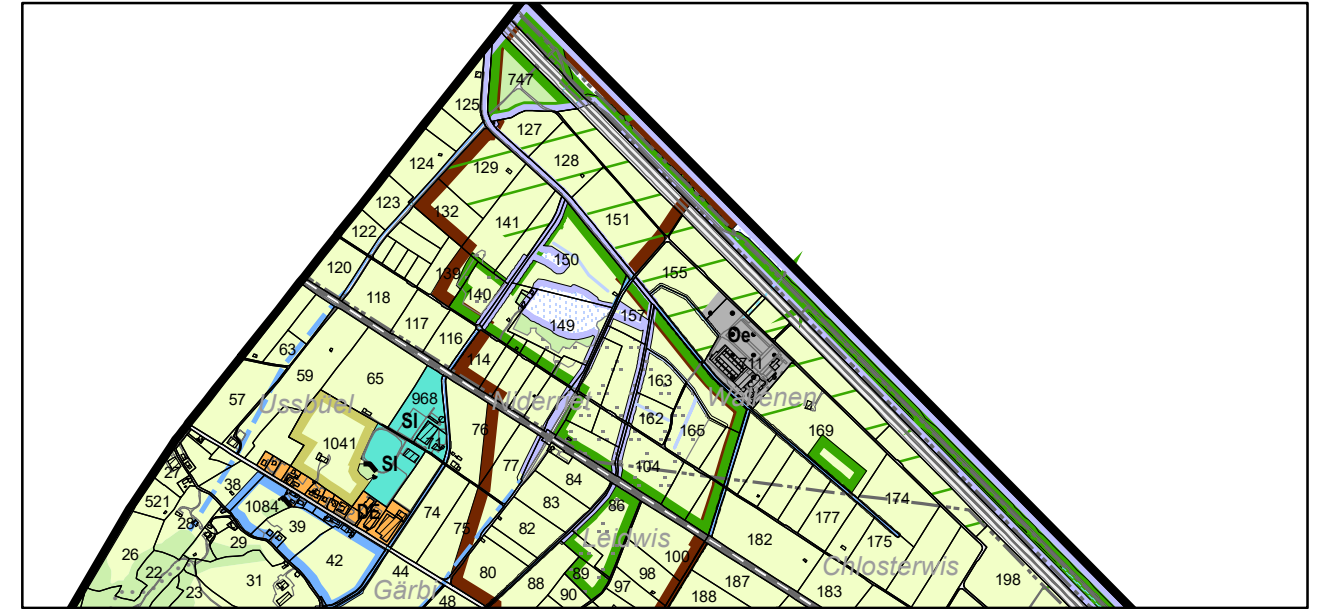
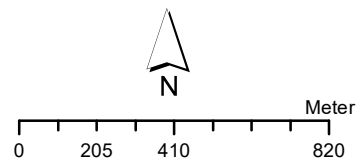
Naturschutzzone aufheben

ES gemäss
LSV (Art. 43)

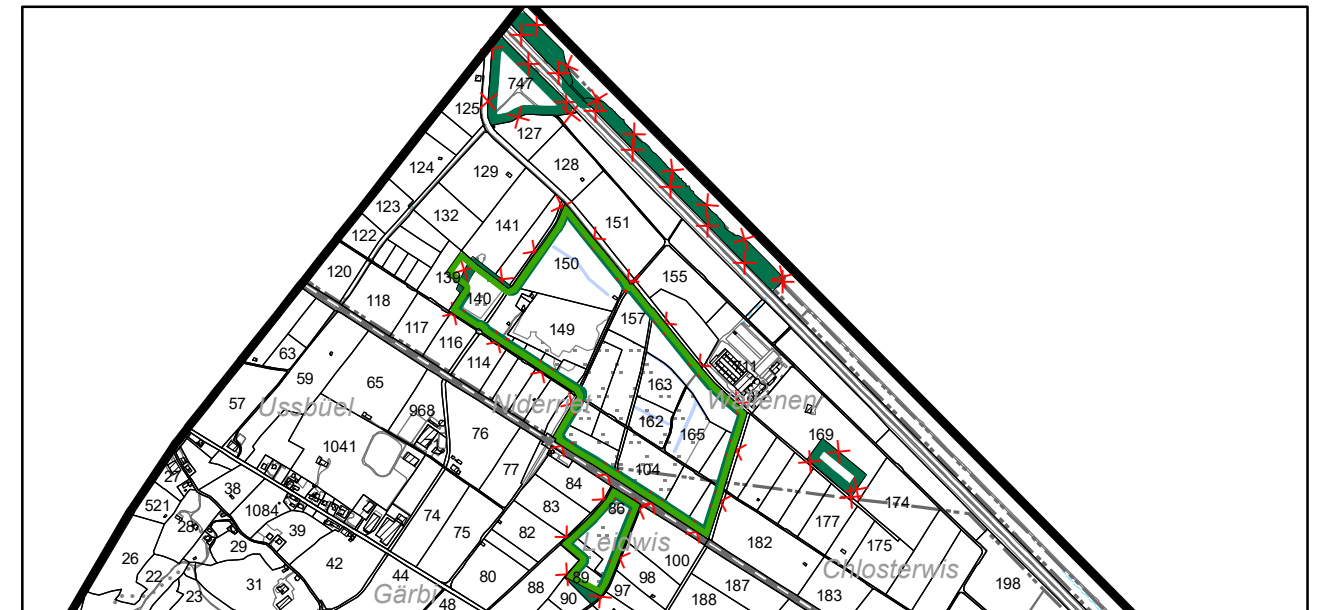
Rechtliche
Grundlage

Art. 48 BauR / Art. 20 BauV

Art. 48 BauR / Art. 20 BauV



Änderungsplan



Änderungen integriert

