

Kanton Glarus Gemeinde Glarus Nord

Revision Ortsplanung Nutzungsplanung (NUP II +) Informationsplan

Zonenplan Nutzung 1:4'000 Ausschnitt 3 - Gebiet Obererlen, Näfels

Legende

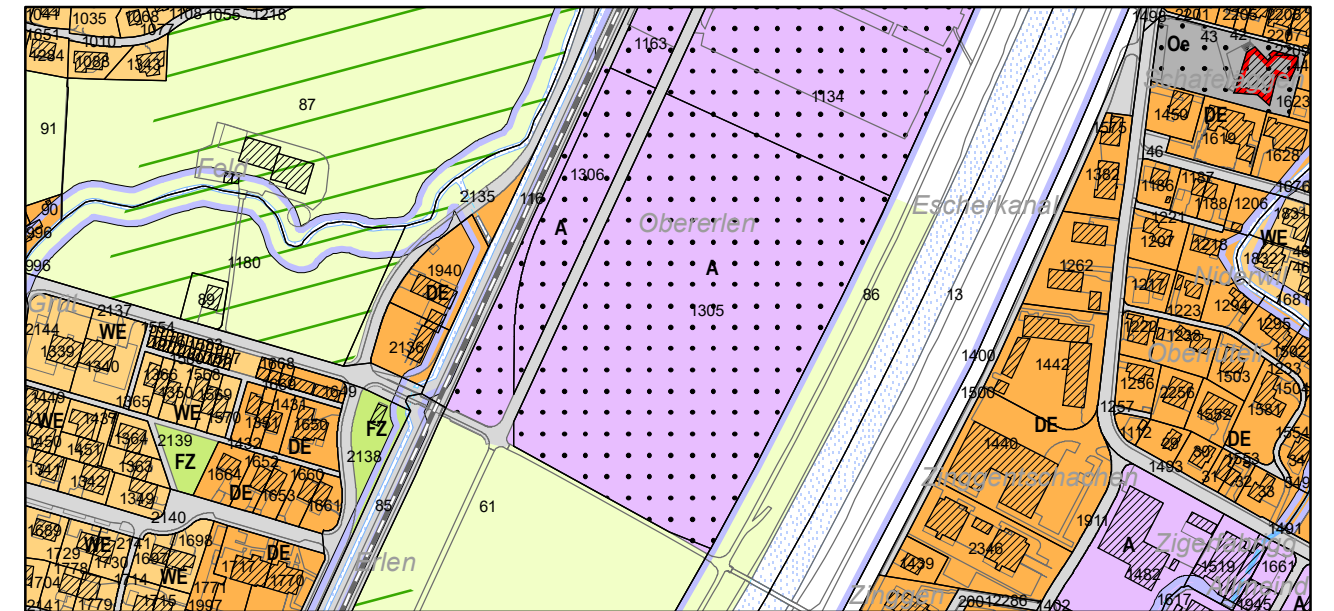
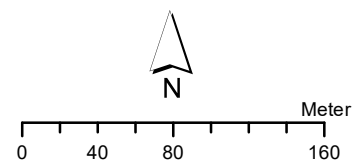
Baugebiet

- A Arbeitszone
- Verkehrsflächen innerhalb Baugebiet

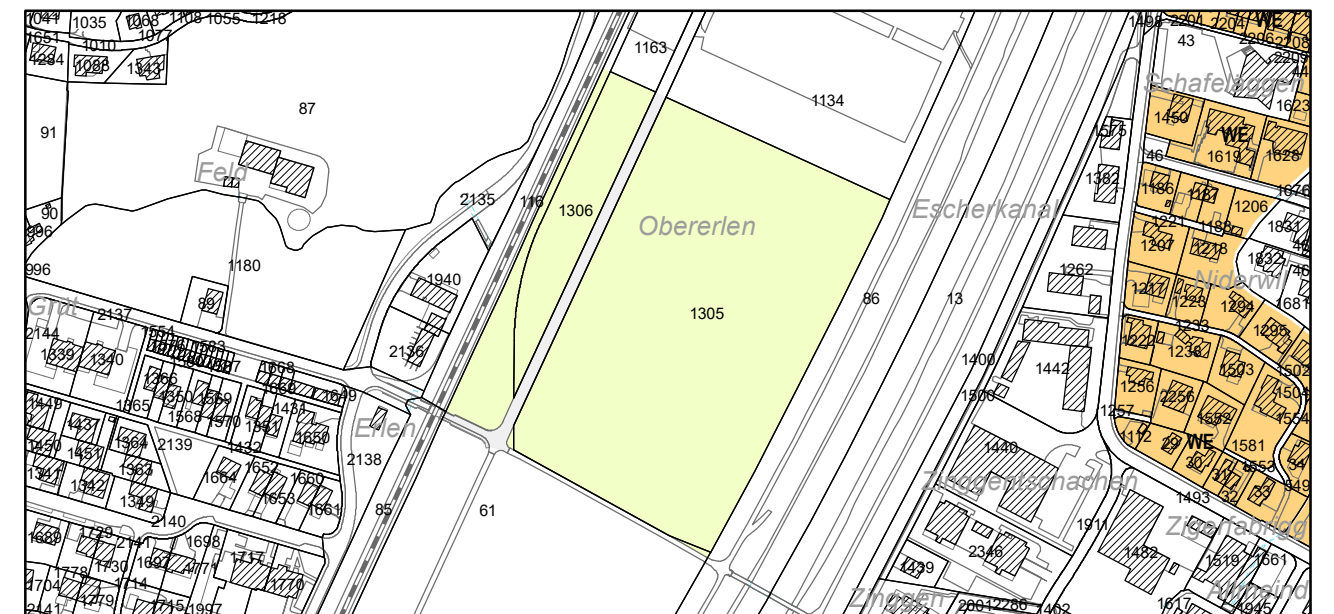
Nichtbaugebiet

- Landwirtschaftszone
- Verkehrsflächen ausserhalb Baugebiet

ES gemäss LSV (Art. 43)	Rechtliche Grundlage
IV	Art. 16 BauR / 12 BauV
III	Art. 17 BauV
III	Art. 18 BauV
III	Art. 17 BauV



Änderungsplan



Änderungen integriert

