

Kanton Glarus Gemeinde Glarus Nord



Revision Ortsplanung Nutzungsplanung (NUP II +)

Informationsplan

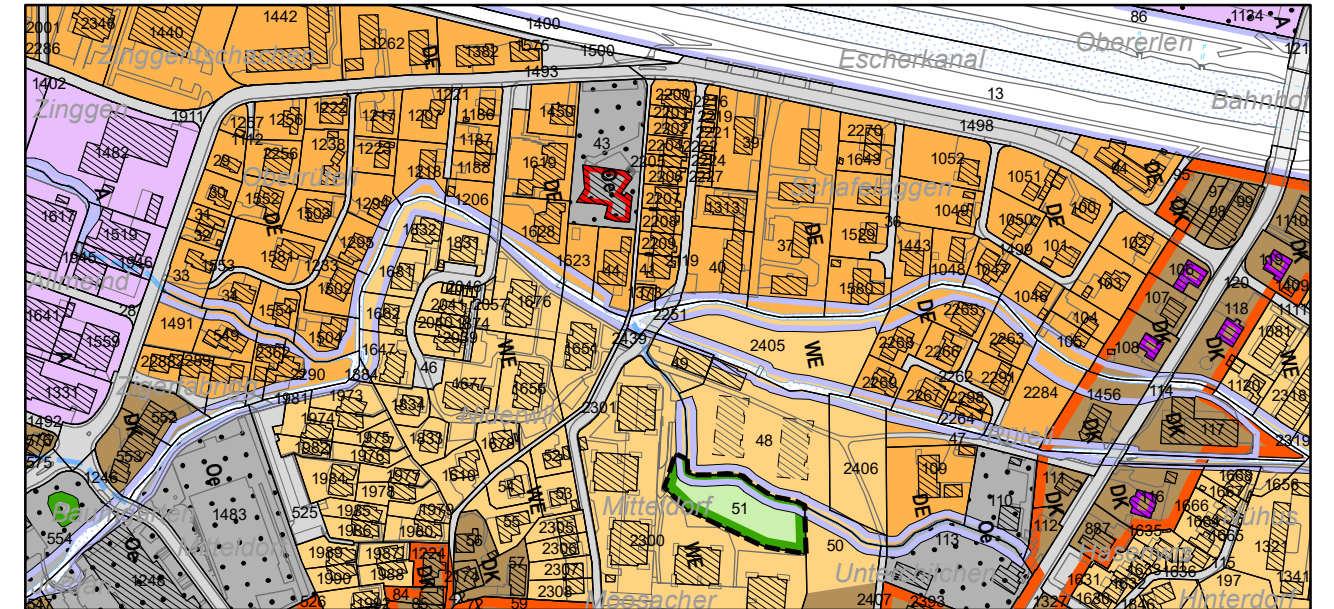
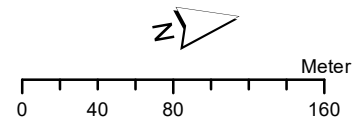
Zonenplan Nutzung 1:4'000 Ausschnitt 4 - Gebiet Schafeläggen bis Oberrüteli, Mollis

Legende

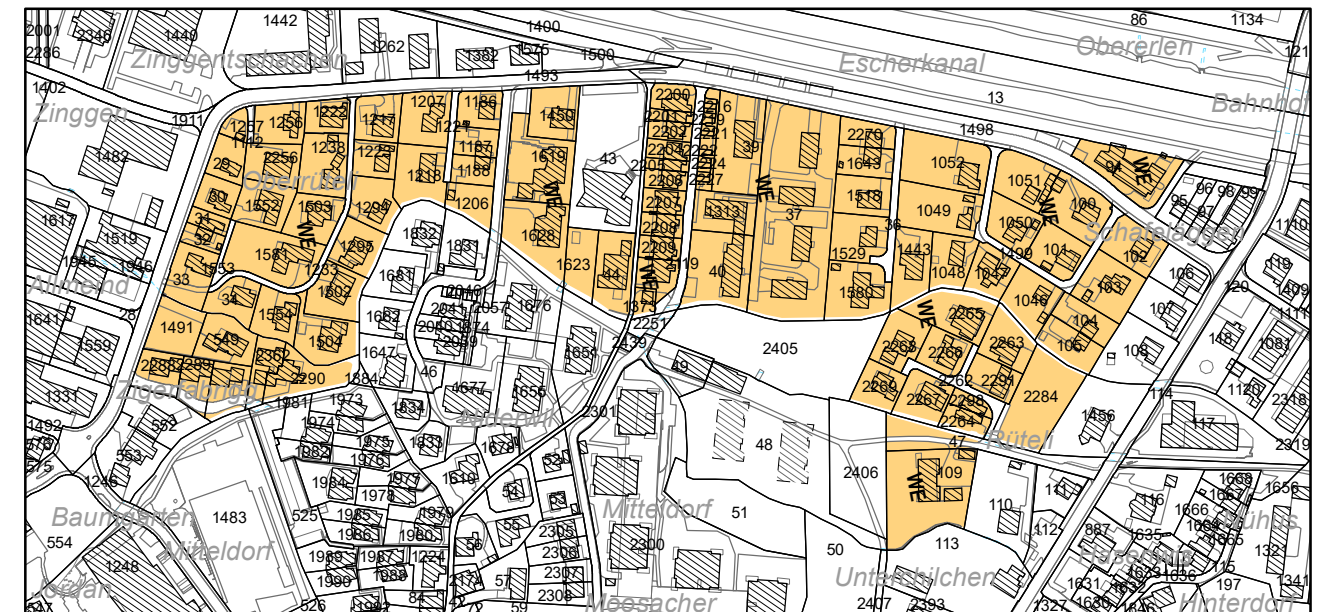
Baugebiet

-  DE Dorfzone Ebene
-  WE Wohnzone Ebene

ES gemäss LSV (Art. 43)	Rechtliche Grundlage
III	Art. 12 BauR
II	Art. 13 BauR



Änderungsplan



Änderungen integriert

