

Kanton Glarus Gemeinde Glarus Nord

Revision Ortsplanung Nutzungsplanung (NUP II +) Informationsplan

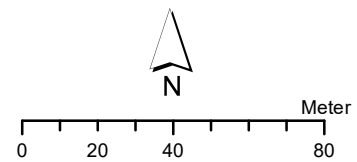
Zonenplan Nutzung 1:2'000 Ausschnitt 5 - Gebiet Hof, Mollis

Legende

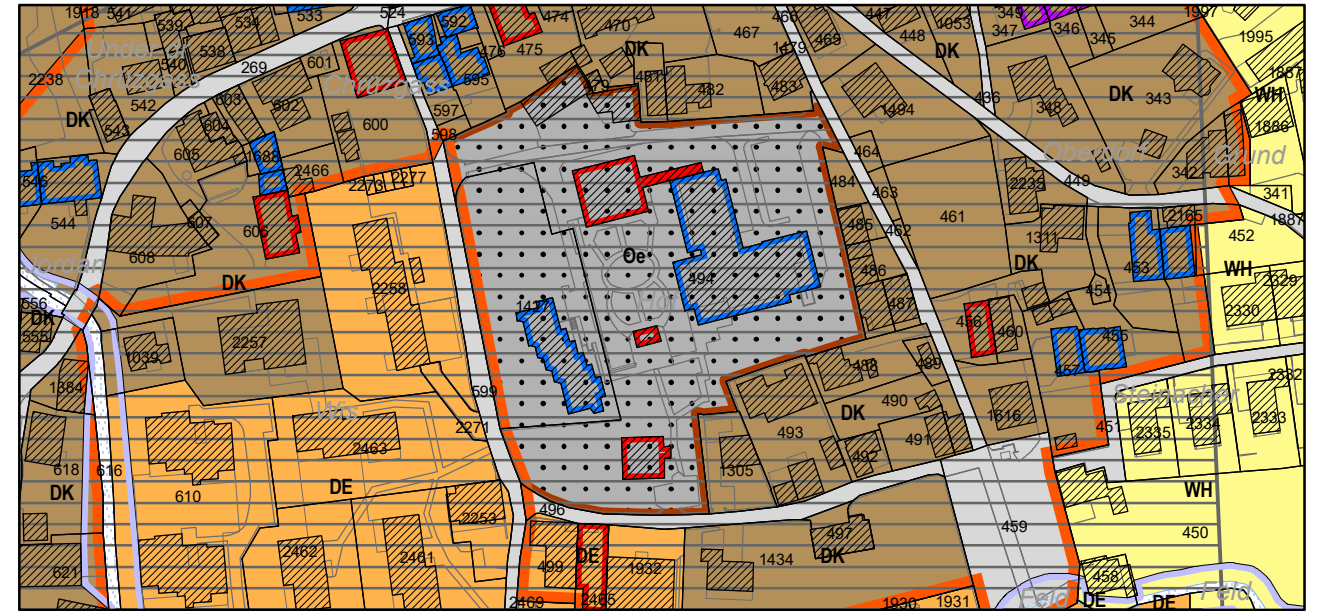
Baugebiet

- DK Dorfkernzone
- Oe Zone für öffentliche Bauten und Anlagen

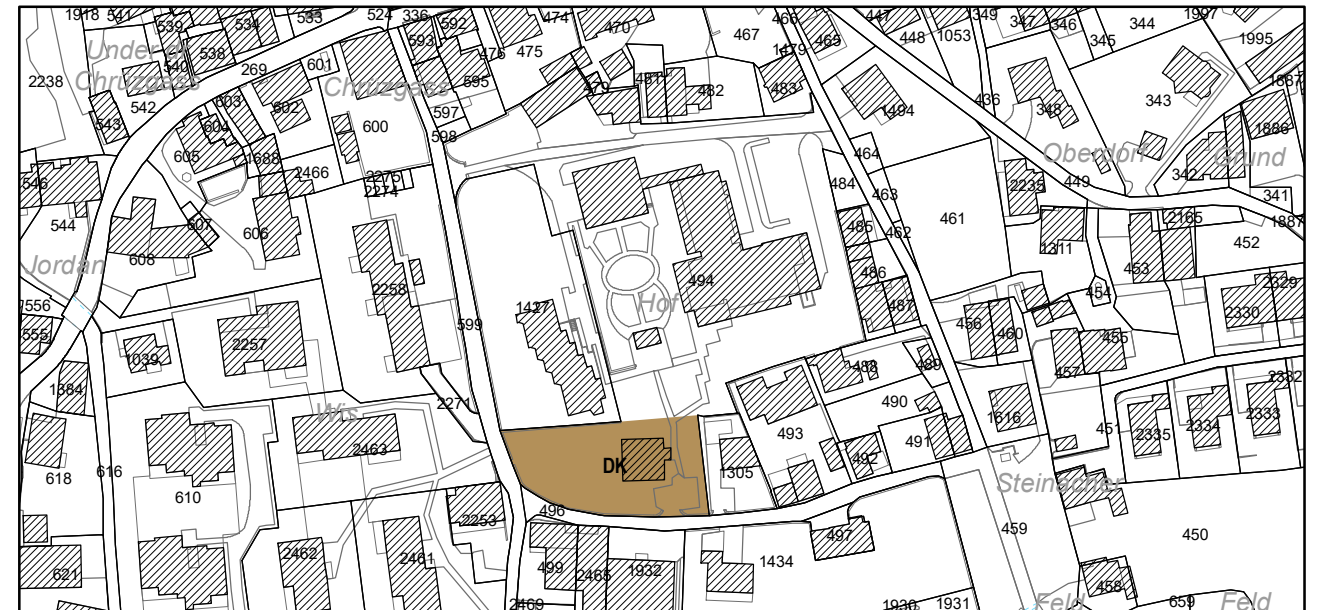
ES gemäss LSV (Art. 43)	Rechtliche Grundlage
III	Art. 11 BauR
III	Art. 13 BauR



Gäguelistrasse 7 7000 Chur
 www.stw.swiss info@stw.swiss
 Tel: 081 254 38 20
 Objekt: 30083 Format: A3



Änderungsplan



Änderungen integriert

