

glarusnord

Kanton Glarus Gemeinde Glarus Nord

Revision Ortsplanung Nutzungsplanung (NUP II +) Informationsplan

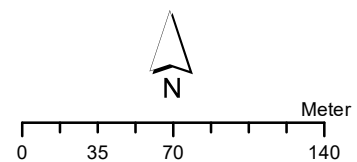
Zonenplan Nutzung 1:3'500 Ausschnitt 6 - Gebiet Hagnen, Mollis

Legende

Baugebiet

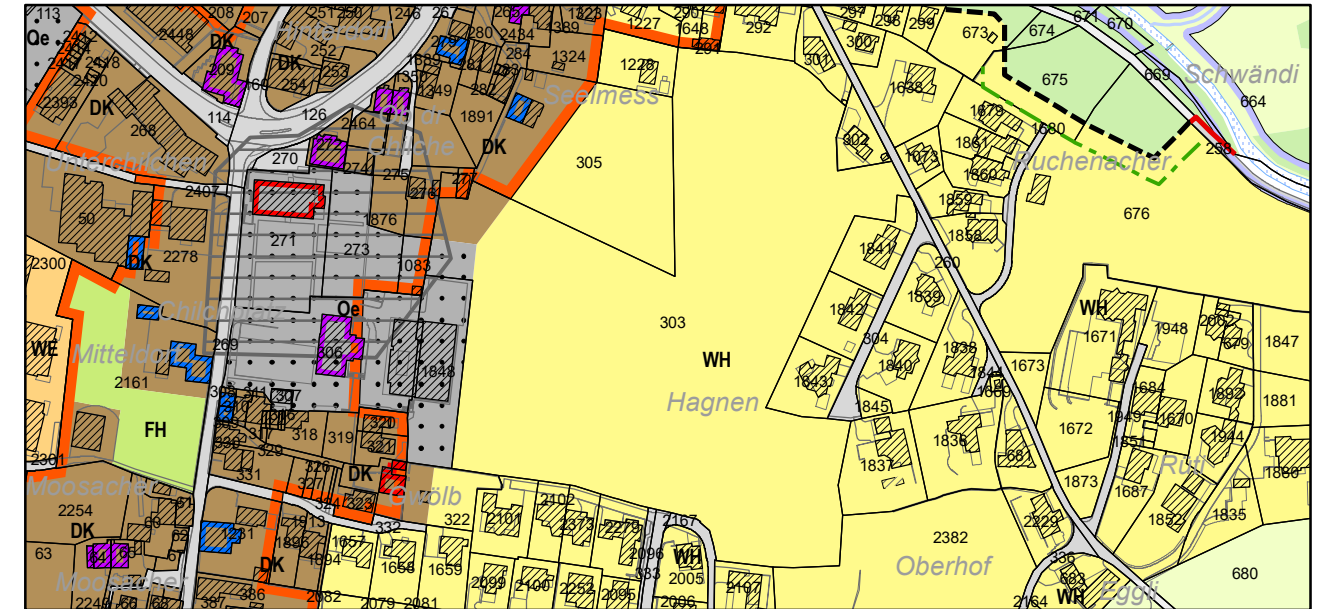
- WH Wohnzone Hang
- FH Grünzone (Freihaltung)

ES gemäss LSV (Art. 43)	Rechtliche Grundlage
II	Art. 13 BauR
III	Art. 21 BauR / Art. 16 BauV

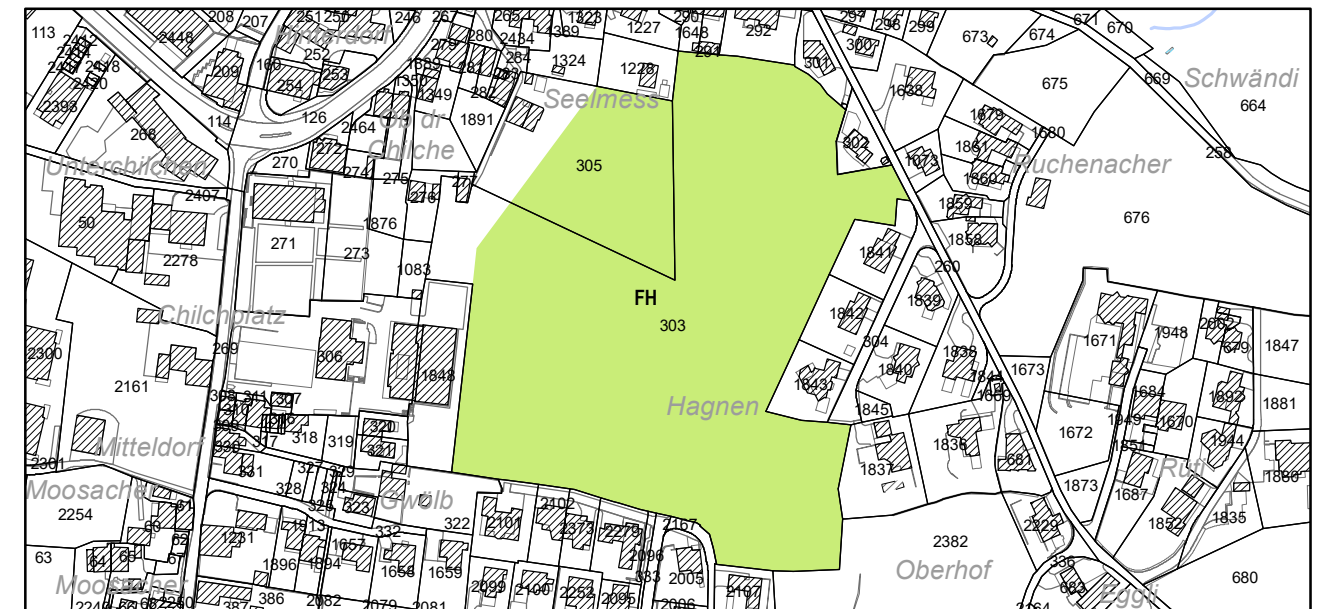


Gäuggelistrasse 7 7000 Chur
 www.stw.swiss info@stw.swiss
 Tel: 081 254 38 20
 Objekt: 30083 Format: A3

Zonenplan Stand Beschlussfassung April 2021



Änderungsplan



Änderungen integriert

