



Kanton Glarus
Gemeinde Glarus Nord

Revision Ortsplanung
Nutzungsplanung (NUP II +)
Informationsplan



Zonenplan Nutzung 1:3'500
Ausschnitt 8 - Gebiet Mittelflechtsen, Biäsche

Legende

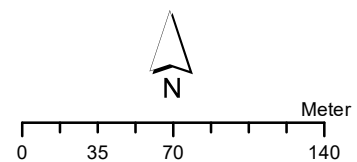
Baugebiet

-  A Arbeitszone
-  Verkehrsflächen innerhalb Baugebiet

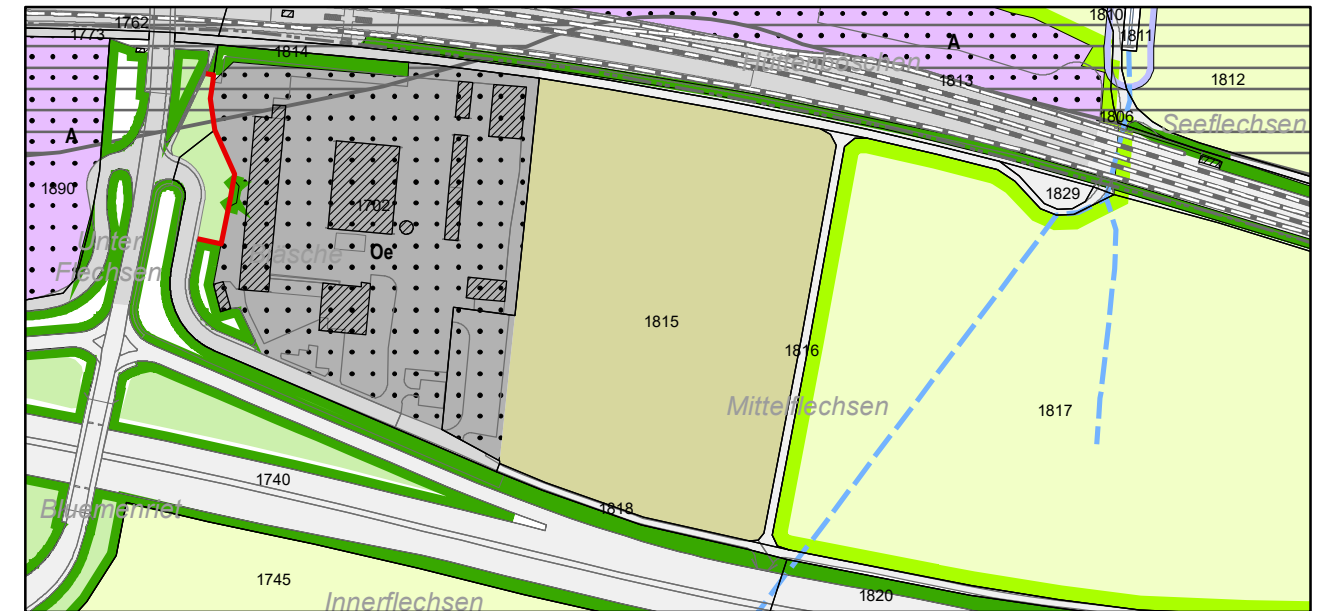
Nichtbaugebiet

-  Zone für künftige bauliche Nutzung
-  Verkehrsflächen ausserhalb Baugebiet

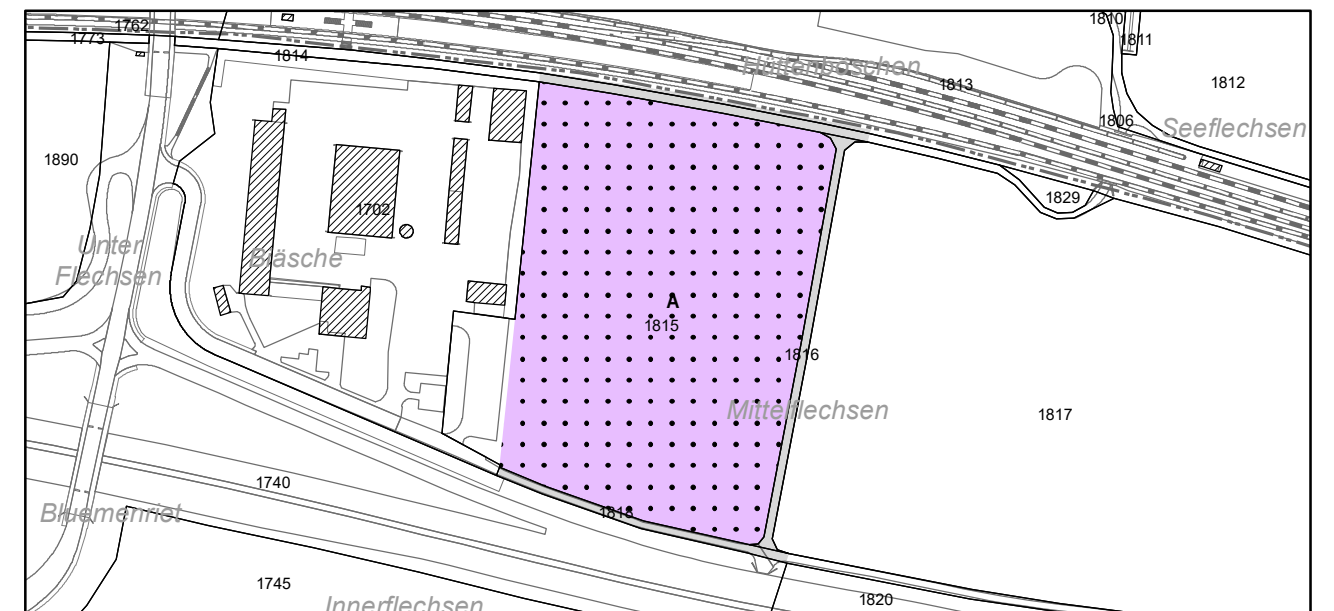
ES gemäss LSV (Art. 43)	Rechtliche Grundlage
IV	Art. 16 BauR / 12 BauV
III	Art. 17 BauV
III	Art. 41 BauR
III	Art. 17 BauV



Gäuggelistrasse 7 7000 Chur
www.stw.swiss info@stw.swiss
Tel: 081 254 38 20
Objekt: 30083 Format: A3



Änderungsplan



Änderungen integriert

