

Kanton Glarus Gemeinde Glarus Nord

Revision Ortsplanung Nutzungsplanung (NUP II +) Informationsplan

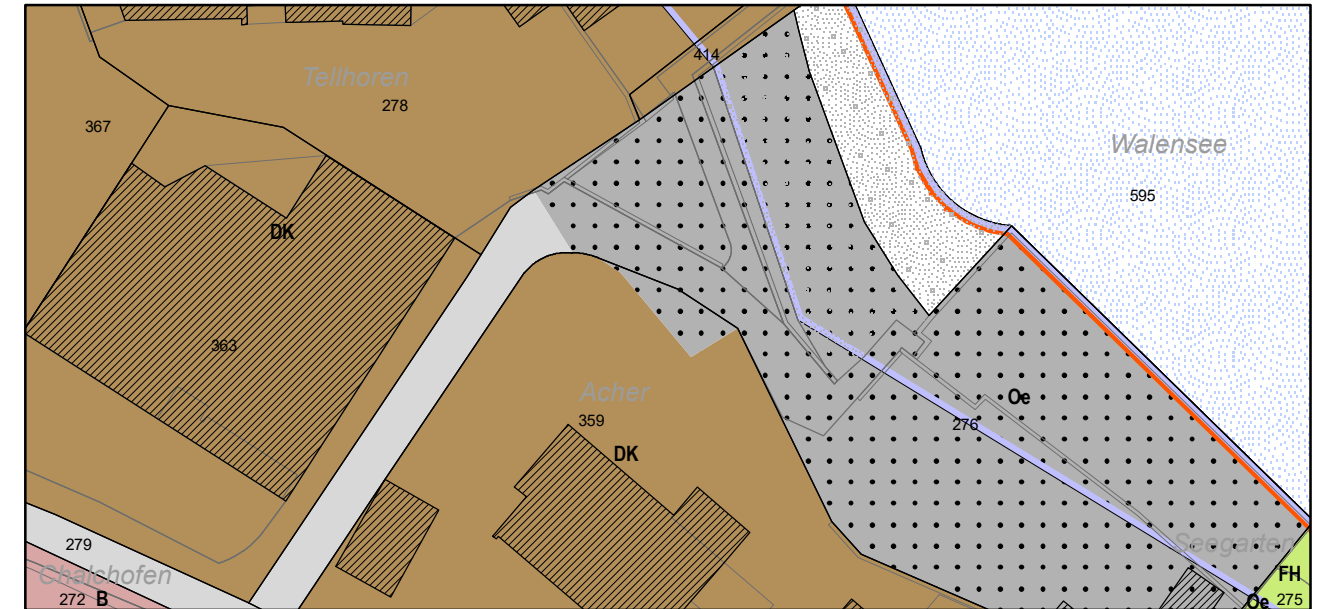
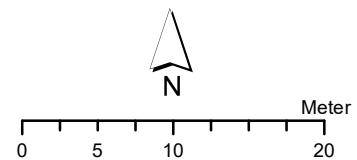
Zonenplan Nutzung 1:500 Ausschnitt 10 - Gebiet Acher, Mühlehorn

Legende

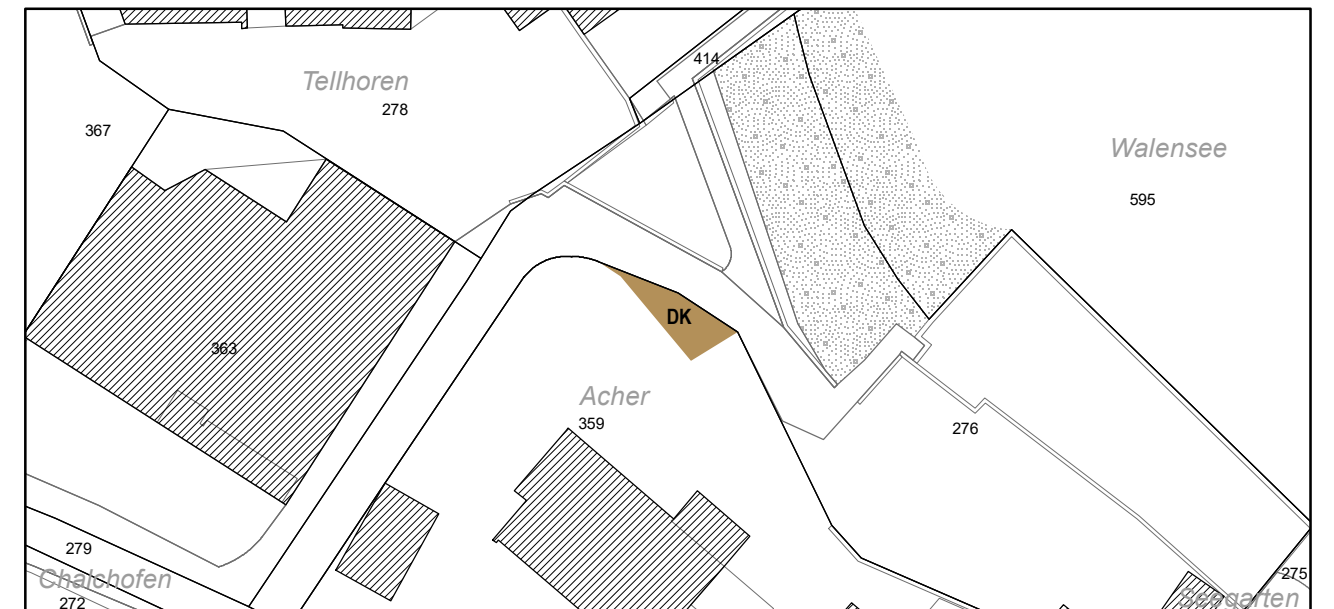
Baugebiet

- DK Dorfkernzone
- Oe Zone für öffentliche Bauten und Anlagen

ES gemäss LSV (Art. 43)	Rechtliche Grundlage
III	Art. 11 BauR
III	Art. 13 BauV



Änderungsplan



Änderungen integriert

