



# Kanton Glarus Gemeinde Glarus Nord

## Revision Ortsplanung Nutzungsplanung (NUP II +) Informationsplan

### Zonenplan Nutzung 1:1'000 Ausschnitt 11 - Gebiet Teufwingel, Mühlehorn

#### Legende

Baugebiet

-  DK Dorfkernzone
-  Oe Zone für öffentliche Bauten und Anlagen

ES gemäss  
LSV (Art. 43)

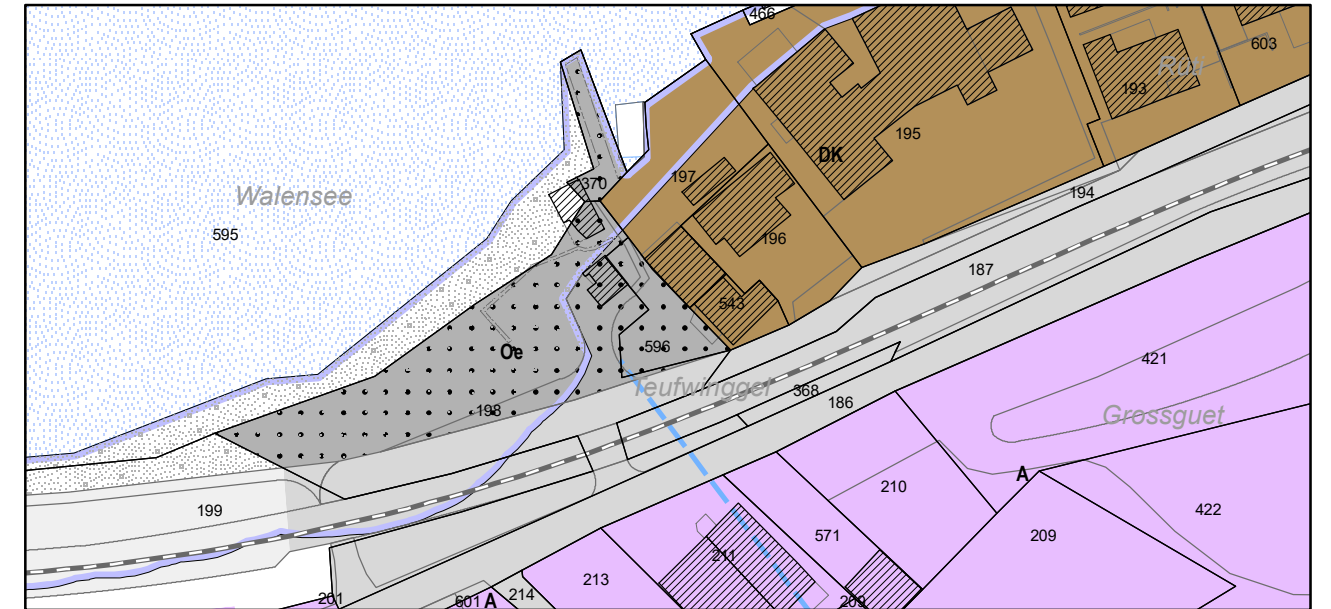
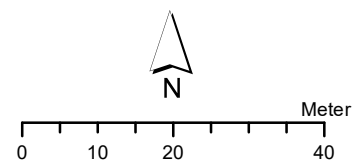
III

III

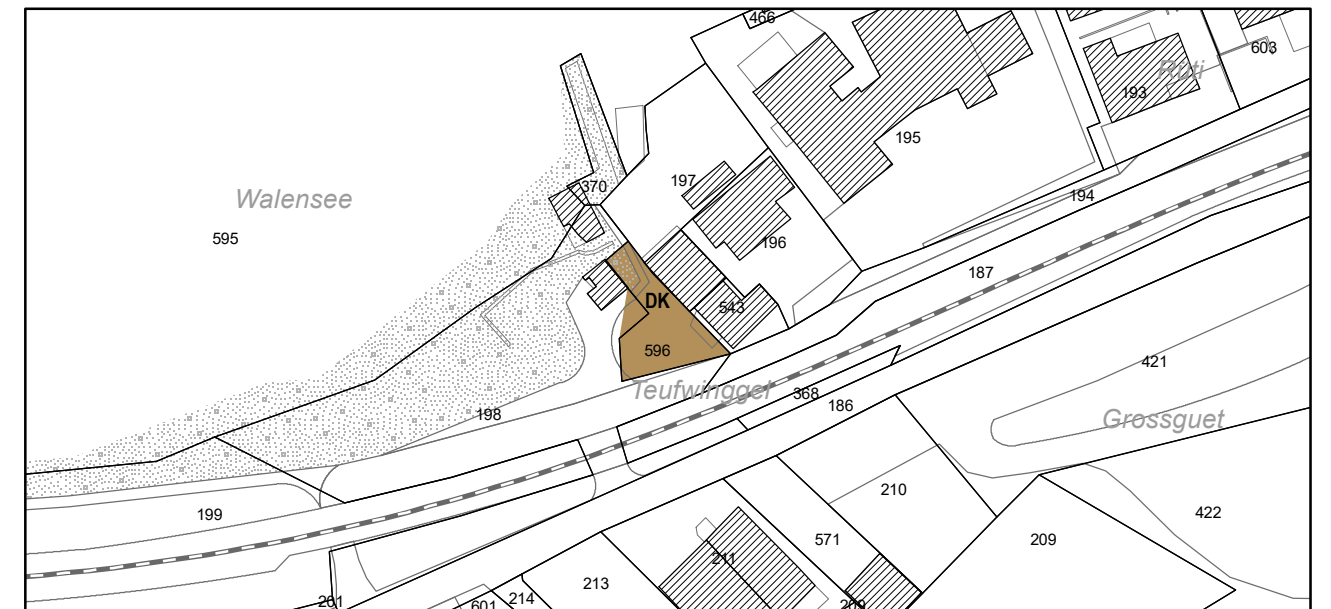
Rechtliche  
Grundlage

Art. 11 BauR

Art. 13 BauV



#### Änderungsplan



#### Änderungen integriert

