

Kanton Glarus Gemeinde Glarus Nord

Revision Ortsplanung Nutzungsplanung (NUP II +) Informationsplan

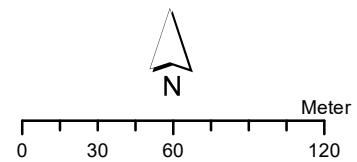
Zonenplan Nutzung 1:3'000 Ausschnitt 12 - Gebiet Riet, Mollis

Legende

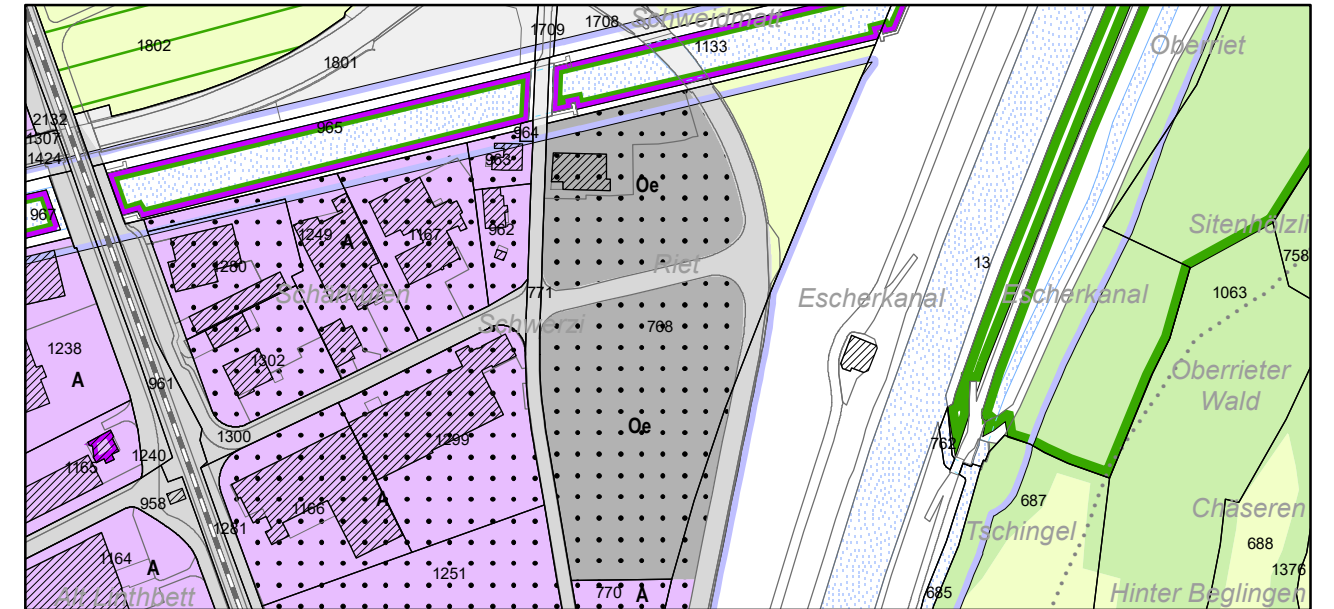
Baugebiet

- A Arbeitszone IV
- Oe Zone für öffentliche Bauten und Anlagen

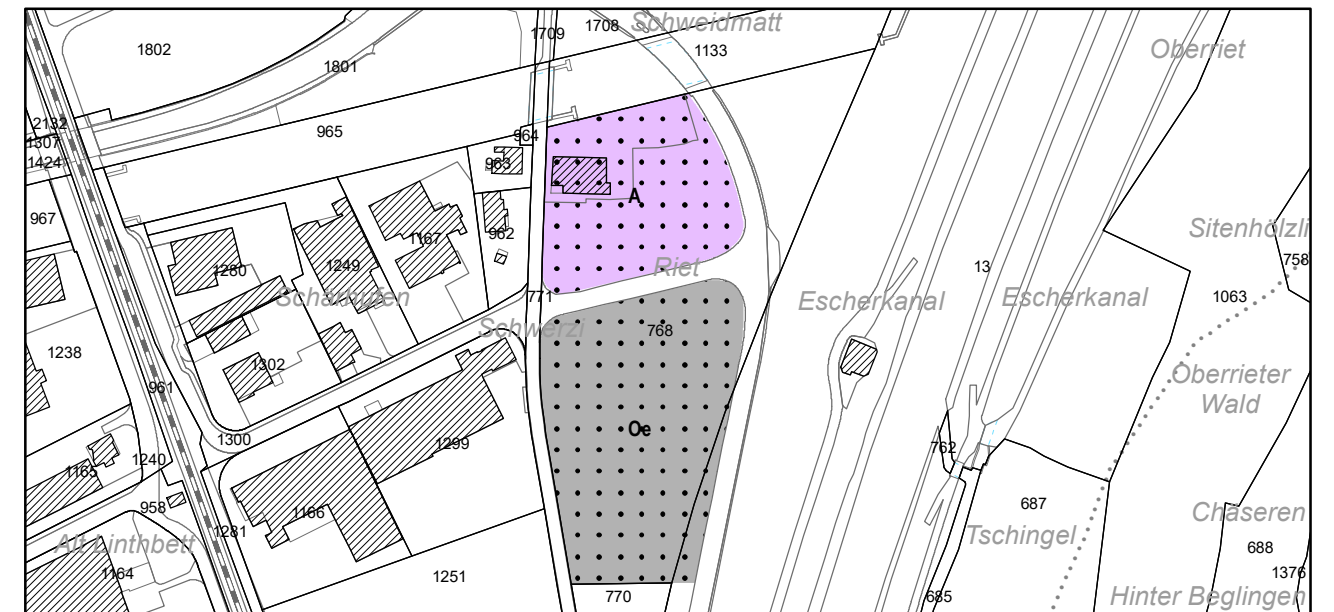
ES gemäss LSV (Art. 43)	Rechtliche Grundlage
IV	Art. 16 BauR / Art. 12 BauV
III	Art. 13 BauV



Gäuggelistrasse 7 7000 Chur
 www.stw.swiss info@stw.swiss
 Tel: 081 254 38 20
 Objekt: 30083 Format: A3



Änderungsplan



Änderungen integriert

