









Parkierungskonzept

Oberurnen, Adlerstrasse










Mst. 1:500

Auftrag Nr: 367-02
Datum: 23. Mai 2024

Legende

	bestehend	aufzuheben	neu
Markierung			
Gelb markierte Parkfelder			
Weiss markierte Parkfelder			
Einzelne Markierungen Parkfeld			
Parkverbotslinie			
Signalisationen			
Parkieren mit Parkscheibe (SSV Nr. 4.18)			

Informationsinhalte

-  Gebäude / öffentliche Gebäude
-  Fahrbahn
-  Gehweg / übrige bef. Flächen
-  Wald / bestockte Flächen
-  Gewässer
-  unbefestigte Flächen / Landwirtschaft
-  chaussierte Flächen
-  Liegenschaften im öffentlichen Eigentum
-  Private Strassen mit richterlichem Fahrverbot

Planinformationen

Grösse: A4
Gezeichnet: LB
Kontrolliert: Br
Plangrundlage: Digitale Vermessungsdaten, AVG GL, 13.03.2019
Plotfile: P:\367\Glarus Nord\02_Parkierungskonzept\ab 2023\glarus_nord_parkierungskonzept_obernurnen_plotfile.dwg

