

## Beilage 1: Gesamtübersicht Budget 2025

ERFOLGSRECHNUNG	in CHF	Budget 2025	Budget 2024	Rechnung 2023
Aufwand		93'919'500	86'741'300	83'655'242
Ertrag		-93'834'200	-85'106'700	-91'617'539
<b>Aufwandüberschuss (+) / Ertragsüberschuss (-)</b>		<b>85'300</b>	<b>1'634'600</b>	<b>-7'962'297</b>
<b>ERFOLGSRECHNUNG VOR ABSCHREIBUNGEN UND WERTBERICHTIGUNGEN</b>				
Aufwandüberschuss		85'300	1'634'600	-
Ertragsüberschuss		-	-	-7'962'297
<b>Aufwandüberschuss (+) / Ertragsüberschuss (-) vor Finanzpolitischer Reserve</b>		<b>85'300</b>	<b>1'634'600</b>	<b>-7'962'297</b>
Wertberichtigung Anlagen FV (344)		-	-	-1'440
Abschreibungen/Wertberichtigungen VV		-5'778'600	-4'057'200	-4'745'799
<b>Aufwandüberschuss (+) / Ertragsüberschuss (-) vor Abschreibungen und Wertberichtigungen</b>		<b>-5'693'300</b>	<b>-2'422'600</b>	<b>-12'709'536</b>
<b>INVESTITIONSRECHNUNG</b>				
Investitionsausgaben		26'012'000	29'871'000	18'056'949
Investitionseinnahmen		-1'595'000	-1'676'000	-2'887'100
<b>Nettoinvestitionen</b>		<b>24'417'000</b>	<b>28'195'000</b>	<b>15'169'849</b>
<b>SELBSTFINANZIERUNG</b>				
Aufwandüberschuss Erfolgsrechnung		-85'300	-1'634'600	-
Ertragsüberschuss Erfolgsrechnung		-	-	7'962'297
Abschreibungen VV		5'653'900	3'939'100	4'617'072
Einlagen in Spezialfinanzierungen und Fonds		1'376'700	706'900	1'563'301
Entnahmen aus Spezialfinanzierungen und Fonds		-232'700	-533'600	-486'260
Wertberichtigungen Beteiligungen VV		-	-	27'500
Abschreibungen Investitionsbeiträge		124'700	118'100	101'227
<b>Selbstfinanzierung</b>		<b>6'837'300</b>	<b>2'595'900</b>	<b>13'785'138</b>
<b>FINANZIERUNG</b>				
Nettoinvestitionen		24'417'000	28'195'000	15'169'849
Selbstfinanzierung		-6'837'300	-2'595'900	-13'785'138
<b>Finanzierungsfehlbetrag (+) / Finanzierungsüberschuss (-)</b>		<b>17'579'700</b>	<b>25'599'100</b>	<b>1'384'711</b>
<b>FINANZKENNZAHLEN</b>				
<b>Selbstfinanzierungsgrad</b>		<b>28%</b>	<b>9%</b>	<b>91%</b>
<b>Zinsbelastungsanteil</b>		<b>2.5%</b>	<b>2.6%</b>	<b>0.9%</b>
<b>Nettoverschuldungsquotient</b>		<b>113%</b>	<b>165%</b>	<b>41%</b>
<b>Nettovermögen pro Einwohner</b>		<b>-3'368</b>	<b>-4'318</b>	<b>-1'248</b>
<b>Steuerfuss (inkl. Bausteuer)</b>		<b>63.0%</b>	<b>61.5%</b>	<b>61.5%</b>

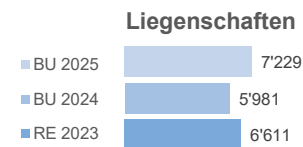
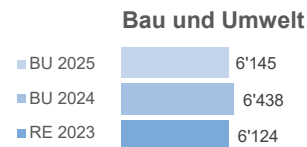
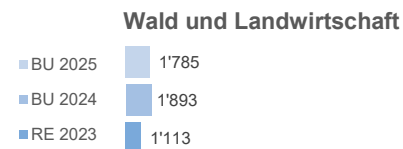
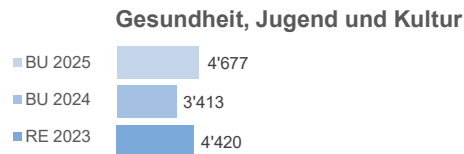
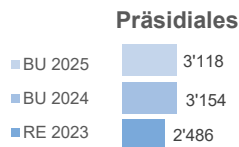
## Beilage 2: Gestufter Erfolgsausweis Budget 2025

in CHF		Budget 2025	Budget 2024	Rechnung 2023
30	Personalaufwand	45'220'300	42'683'000	40'766'515
31	Sach- und übriger Betriebsaufwand	19'690'100	20'865'500	18'598'299
33	Abschreibungen Verwaltungsvermögen	5'653'900	3'939'100	4'617'072
35	Einlagen in Spezialfinanzierungen und Fonds	1'376'700	706'900	1'563'301
36	Transferaufwand	8'759'100	7'055'400	8'534'688
37	Durchlaufende Beiträge	72'000	70'000	71'280
39	Interne Verrechnungen	10'755'200	9'142'000	8'358'562
	<b>Betrieblicher Aufwand</b>	<b>91'527'300</b>	<b>84'461'900</b>	<b>82'509'716</b>
40	Fiskalertrag	-58'948'300	-51'699'100	-58'781'193
41	Regalien und Konzessionen	-626'300	-632'500	-648'695
42	Entgelte	-13'562'000	-13'222'300	-11'966'111
43	Übrige Erträge	-219'900	-249'700	-252'682
45	Entnahmen aus Spezialfinanzierungen und Fonds	-232'700	-533'600	-486'260
46	Transferertrag	-7'689'300	-7'489'000	-8'614'807
47	Durchlaufende Beiträge	-72'000	-70'000	-71'280
49	Interne Verrechnungen	-10'755'200	-9'142'000	-8'358'562
	<b>Betrieblicher Ertrag</b>	<b>-92'105'700</b>	<b>-83'038'200</b>	<b>-89'179'590</b>
	<b>Ergebnis aus betrieblicher Tätigkeit</b>	<b>-578'400</b>	<b>1'423'700</b>	<b>-6'669'873</b>
34	Finanzaufwand	2'392'200	2'279'400	1'145'526
44	Finanzertrag	-1'716'800	-2'058'500	-2'424'816
	<b>Ergebnis aus Finanzierung</b>	<b>675'400</b>	<b>220'900</b>	<b>-1'279'290</b>
	<b>Operatives Ergebnis</b>	<b>97'000</b>	<b>1'644'600</b>	<b>-7'949'163</b>
38	Ausserordentlicher Aufwand	-	-	-
48	Ausserordentlicher Ertrag	-11'700	-10'000	-13'134
	<b>Ausserordentliches Ergebnis</b>	<b>-11'700</b>	<b>-10'000</b>	<b>-13'134</b>
	<b>Gesamtergebnis Erfolgsrechnung</b>	<b>85'300</b>	<b>1'634'600</b>	<b>-7'962'297</b>

### Beilage 3: Erfolgsrechnung 2025 - Übersicht Ressorts

Ressorts (in CHF)	Budget 2024	Budget 2025	Abw. Budget 2024/2025	Rechnung 2023
10 Präsidiales	3'154'400	3'118'200	-36'200	2'485'799
20 Bildung	30'163'400	31'713'000	1'549'600	29'297'828
30 Gesundheit, Jugend und Kultur	3'412'800	4'676'800	1'264'000	4'419'562
50 Wald und Landwirtschaft	1'893'300	1'785'200	-108'100	1'112'790
60 Bau und Umwelt	6'437'500	6'145'100	-292'400	6'124'207
70 Liegenschaften	5'981'200	7'228'700	1'247'500	6'610'573
80 Finanzen und Beteiligungen	-49'408'000	-54'581'700	-5'173'700	-58'013'056
<b>Gesamtergebnis Erfolgsrechnung</b>	<b>1'634'600</b>	<b>85'300</b>	<b>-1'549'300</b>	<b>-7'962'297</b>

#### Grafische Darstellung der einzelnen Ressorts in TCHF



#### Beilage 4: Erfolgsrechnung 2025 - Institutionelle Gliederung

in CHF		Budget 2024	Budget 2025	Abw. Budget 2024/2025	Rechnung 2023
100	Legislative	381'500	384'800	3'300	323'522
101	Exekutive	601'900	565'400	-36'500	514'729
103	Allgemeine Dienste, übrige	1'764'800	1'765'300	500	1'484'718
105	Tourismus	171'500	149'100	-22'400	29'836
106	Industrie, Gewerbe, Handel	80'600	110'500	29'900	39'963
140	Feuerwehr	-69'500	-129'200	-59'700	-114'503
143	Gemeindeführungsstab	600	52'700	52'100	14'494
144	Zivilschutz	190'000	180'000	-10'000	174'851
145	Sicherheit (SiBe)	33'000	39'600	6'600	18'189
<b>10</b>	<b>Präsidiales</b>	<b>3'154'400</b>	<b>3'118'200</b>	<b>-36'200</b>	<b>2'485'799</b>
200	Eingangsstufe	3'516'100	3'629'400	113'300	3'310'252
201	Primarstufe	10'051'600	10'975'000	923'400	9'898'355
202	Oberstufe	7'075'300	7'282'400	207'100	7'144'538
204	Tagesbetreuung	1'077'400	1'198'800	121'400	1'048'624
205	Obligatorische Schule n.a.g.	3'180'200	3'390'500	210'300	2'904'568
210	Sonderschulen	5'232'800	5'210'900	-21'900	4'932'745
220	Bildung n.a.g.	30'000	26'000	-4'000	58'746
<b>20</b>	<b>Bildung</b>	<b>30'163'400</b>	<b>31'713'000</b>	<b>1'549'600</b>	<b>29'297'828</b>
300	Kultur	1'196'600	1'096'400	-100'200	1'077'112
301	Freizeit	147'400	110'700	-36'700	182'917
302	Sport	1'430'400	2'679'300	1'248'900	2'479'376
303	Gesundheit	0	1'700	1'700	25'903
304	Kinder und Jugendförderung	549'400	702'700	153'300	577'978
306	Diverses	89'000	86'000	-3'000	76'276
<b>30</b>	<b>Gesundheit, Jugend und Kultur</b>	<b>3'412'800</b>	<b>4'676'800</b>	<b>1'264'000</b>	<b>4'419'562</b>
500	Landwirtschaft	317'000	404'900	87'900	253'279
501	Forstwirtschaft	968'600	806'400	-162'200	406'187
502	Jagd und Fischerei	17'000	34'700	17'700	15'362
503	Arten- und Landschaftsschutz	276'600	197'800	-78'800	172'883
504	Schutzverbauungen, übrige	8'900	19'800	10'900	24'244
505	Wanderwege, touristische Einrichtungen	276'700	296'600	19'900	236'119
506	Lehrpfade	28'500	25'000	-3'500	4'717
<b>50</b>	<b>Wald und Landwirtschaft</b>	<b>1'893'300</b>	<b>1'785'200</b>	<b>-108'100</b>	<b>1'112'790</b>
600	Bauverwaltung	520'900	787'300	266'400	852'454
601	Hochbau	385'700	412'400	26'700	352'823
602	Raumordnung	1'126'100	949'300	-176'800	1'003'455
603	Verkehr	15'100	36'500	21'400	20'789
604	Tiefbau	3'393'800	3'003'400	-390'400	3'190'640
605	Wasserversorgung	0	0	0	0
606	Abwasserbeseitigung	0	0	0	0
607	Abfallwirtschaft	-33'800	-78'500	-44'700	-84'646
608	Verbauungen	611'000	659'700	48'700	482'370
609	Werkhöfe	418'700	375'000	-43'700	306'322
<b>60</b>	<b>Bau und Umwelt</b>	<b>6'437'500</b>	<b>6'145'100</b>	<b>-292'400</b>	<b>6'124'207</b>
700	Leitung Liegenschaften	0	0	0	0
710	Fachstellenleitung	0	0	0	0
720	Laufender Unterhalt	0	0	0	0
730	Schulliegenschaften	4'137'400	4'594'600	457'200	4'345'925
740	Verwaltungsliegenschaften	2'045'900	2'526'800	480'900	2'541'604
750	Liegenschaften des Finanzvermögens	-202'100	107'300	309'400	-276'957
<b>70</b>	<b>Liegenschaften</b>	<b>5'981'200</b>	<b>7'228'700</b>	<b>1'247'500</b>	<b>6'610'573</b>
802	Allgemeine Dienste	-49'408'000	-54'581'700	-5'173'700	-58'013'056
<b>80</b>	<b>Finanzen und Beteiligungen</b>	<b>-49'408'000</b>	<b>-54'581'700</b>	<b>-5'173'700</b>	<b>-58'013'056</b>
<b>Total Gemeinde Glarus Nord</b>		<b>1'634'600</b>	<b>85'300</b>	<b>-1'549'300</b>	<b>-7'962'297</b>

**Beilage 5: Erfolgsrechnung 2025 - Kostenarten**

in CHF	Budget 2024	Budget 2025	Abw. Budget 2024/2025	Rechnung 2023
<b>3 Erfolgsrechnung</b>	<b>1'634'600</b>	<b>85'300</b>	<b>-1'549'300</b>	<b>-7'962'297</b>
<b>3 Aufwand</b>	<b>86'741'300</b>	<b>93'919'500</b>	<b>7'178'200</b>	<b>83'655'242</b>
<b>30 Personalaufwand</b>	<b>42'683'000</b>	<b>45'220'300</b>	<b>2'537'300</b>	<b>40'766'515</b>
300 Behörden und Kommissionen	623'200	622'600	-600	571'381
301 Löhne des Verwaltungs- und Betriebspersonals	14'509'800	15'702'200	1'192'400	13'245'917
302 Löhne der Lehrpersonen	20'327'500	21'033'500	706'000	20'239'438
305 Arbeitgebendenbeiträge	6'755'800	7'390'400	634'600	6'341'922
306 Arbeitgebendenleistungen	10'000	0	-10'000	14'905
309 Übriger Personalaufwand	456'700	471'600	14'900	352'951
<b>31 Sach- und übriger Betriebsaufwand</b>	<b>20'865'500</b>	<b>19'690'100</b>	<b>-1'175'400</b>	<b>18'598'299</b>
310 Material- und Warenaufwand	2'553'200	2'470'300	-82'900	2'365'131
311 Nicht aktivierbare Anlagen	857'400	1'093'400	236'000	969'468
312 Ver- und Entsorgung Liegenschaften VV	1'802'500	1'979'600	177'100	2'098'052
313 Dienstleistungen und Honorare	10'638'600	9'182'700	-1'455'900	8'562'874
314 Baulicher und betrieblicher Unterhalt	3'511'000	3'560'100	49'100	3'197'886
315 Unterhalt Mobilien und immaterielle Anlagen	527'300	480'800	-46'500	503'909
316 Mieten, Leasing, Pachten, Benützungskosten	226'900	175'200	-51'700	173'280
317 Spesenentschädigungen	425'400	356'900	-68'500	347'000
318 Wertberichtigungen auf Forderungen	307'200	373'000	65'800	364'773
319 Übriger Betriebsaufwand	16'000	18'100	2'100	15'925
<b>33 Abschreibungen Verwaltungsvermögen</b>	<b>3'939'100</b>	<b>5'653'900</b>	<b>1'714'800</b>	<b>4'617'072</b>
330 Abschreibungen Sachanlagen VV	3'587'000	5'157'000	1'570'000	4'201'466
332 Abschreibungen immaterielle Anlagen VV	352'100	496'900	144'800	415'606
<b>34 Finanzaufwand</b>	<b>2'279'400</b>	<b>2'392'200</b>	<b>112'800</b>	<b>1'145'526</b>
340 Zinsaufwand	2'016'000	2'120'000	104'000	811'401
342 Kapitalbeschaffungs- und Verwaltungskosten	23'000	31'200	8'200	13'000
343 Liegenschaftenaufwand Finanzvermögen	240'400	241'000	600	319'685
344 Wertberichtigungen Anlagen FV	0	0	0	1'440
<b>35 Einlagen in Spezialfinanzierungen und Fonds</b>	<b>706'900</b>	<b>1'376'700</b>	<b>669'800</b>	<b>1'563'301</b>
351 Einlagen in Spezialfinanzierungen und Fonds des Eigenkapitals	706'900	1'376'700	669'800	1'563'301
<b>36 Transferaufwand</b>	<b>7'055'400</b>	<b>8'759'100</b>	<b>1'703'700</b>	<b>8'534'688</b>
360 Ertragsanteile an Dritte	219'900	215'000	-4'900	198'376
361 Entschädigungen an öffentliche Gemeinwesen	523'600	526'800	3'200	501'246
362 Finanz- und Lastenausgleich	0	172'400	172'400	0
363 Beiträge an öffentliche Gemeinwesen und Dritte	6'193'800	7'720'200	1'526'400	7'706'339
365 Wertberichtigungen Beteiligungen VV	0	0	0	27'500
366 Abschreibungen Investitionsbeiträge	118'100	124'700	6'600	101'227
<b>37 Durchlaufende Beiträge</b>	<b>70'000</b>	<b>72'000</b>	<b>2'000</b>	<b>71'280</b>
370 Durchlaufende Beiträge	70'000	72'000	2'000	71'280
<b>39 Interne Verrechnung</b>	<b>9'142'000</b>	<b>10'755'200</b>	<b>1'613'200</b>	<b>8'358'562</b>
390 Material- und Warenbezüge	64'300	52'000	-12'300	70'871
391 Dienstleistungen	5'980'800	6'152'700	171'900	5'417'673
392 Pacht, Mieten, Benützungskosten	53'700	53'700	0	53'147
393 Betriebs- und Verwaltungskosten	436'400	411'000	-25'400	413'677
394 Kalk. Zinsen und Finanzaufwand	1'137'100	1'246'800	109'700	840'771
398 Übertragungen	1'469'700	2'839'000	1'369'300	1'562'423
<b>4 Ertrag</b>	<b>-85'106'700</b>	<b>-93'834'200</b>	<b>-8'727'500</b>	<b>-91'617'539</b>
<b>40 Fiskalertrag</b>	<b>-51'699'100</b>	<b>-58'948'300</b>	<b>-7'249'200</b>	<b>-58'781'193</b>
400 Direkte Steuern natürliche Personen	-46'146'100	-52'110'300	-5'964'200	-51'450'319
401 Direkte Steuern juristische Personen	-5'150'000	-6'336'000	-1'186'000	-6'897'993
403 Besitz- und Aufwandsteuern	-403'000	-502'000	-99'000	-432'880
<b>41 Regalien und Konzession</b>	<b>-632'500</b>	<b>-626'300</b>	<b>6'200</b>	<b>-648'695</b>
412 Konzessionen	-632'500	-626'300	6'200	-648'695
<b>42 Entgelte</b>	<b>-13'222'300</b>	<b>-13'562'000</b>	<b>-339'700</b>	<b>-11'966'111</b>
420 Ersatzabgaben	-24'000	-23'300	700	-15'000
421 Gebühren für Amtshandlungen	-991'100	-1'008'200	-17'100	-924'933
424 Benützungsgebühren und Dienstleistungen	-10'573'000	-10'946'700	-373'700	-9'380'344
425 Erlös aus Verkäufen	-879'300	-535'300	344'000	-722'032
426 Rückerstattungen	-679'500	-875'400	-195'900	-809'357

in CHF		Budget 2024	Budget 2025	Abw. Budget 2024/2025	Rechnung 2023
427	Bussen	-74'900	-99'500	-24'600	-40'458
429	Übrige Entgelte	-500	-73'600	-73'100	-73'988
<b>43</b>	<b>Verschiedene Erträge</b>	<b>-249'700</b>	<b>-219'900</b>	<b>29'800</b>	<b>-252'682</b>
431	Übertragungen in die Investitionsrechnung	-249'700	-219'900	29'800	-223'256
432	Bestandesveränderungen	0	0	0	-29'426
<b>44</b>	<b>Finanzertrag</b>	<b>-2'058'500</b>	<b>-1'716'800</b>	<b>341'700</b>	<b>-2'424'816</b>
440	Zinsertrag	-9'900	-4'900	5'000	-44'833
441	Realisierte Gewinne FV	-300'000	0	300'000	-593'848
442	Beteiligungsertrag FV	-900	-1'000	-100	-880
443	Liegenschaftenertrag FV	-1'189'400	-1'139'300	50'100	-1'111'584
445	Finanzerträge aus Darlehen und Beteiligungen VV	-400	0	400	-261
446	Finanzertrag von öffentlichen Unternehmen	-200'000	-200'000	0	-200'000
447	Liegenschaftenertrag VV	-357'900	-371'600	-13'700	-418'377
449	Übrige Finanzerträge	0	0	0	-55'033
<b>45</b>	<b>Entnahmen aus Spezialfinanzierungen und Fonds</b>	<b>-533'600</b>	<b>-232'700</b>	<b>300'900</b>	<b>-486'260</b>
450	Entnahmen aus Spezialfinanzierungen und Fonds des Fremdkapitals	0	0	0	-47'493
451	Entnahmen aus Spezialfinanzierungen und Fonds des Eigenkapitals	-533'600	-232'700	300'900	-438'767
<b>46</b>	<b>Transferertrag</b>	<b>-7'489'000</b>	<b>-7'689'300</b>	<b>-200'300</b>	<b>-8'614'807</b>
460	Ertragsanteile von Dritten	-2'635'100	-2'710'000	-74'900	-2'598'163
461	Entschädigungen von öffentlichen Gemeinwesen	-1'668'000	-2'001'000	-333'000	-1'796'230
462	Finanz- und Lastenausgleich	-1'524'000	-1'000'000	524'000	-1'868'814
463	Beiträge von öffentlichen Gemeinwesen und Dritten	-1'646'900	-1'960'300	-313'400	-2'330'727
469	Übriger Transferertrag	-15'000	-18'000	-3'000	-20'874
<b>47</b>	<b>Durchlaufende Beiträge</b>	<b>-70'000</b>	<b>-72'000</b>	<b>-2'000</b>	<b>-71'280</b>
470	Durchlaufende Beiträge	-70'000	-72'000	-2'000	-71'280
<b>48</b>	<b>Ausserordentlicher Ertrag</b>	<b>-10'000</b>	<b>-11'700</b>	<b>-1'700</b>	<b>-13'134</b>
483	Ausserordentliche verschiedene Erträge	-10'000	-11'700	-1'700	-13'134
<b>49</b>	<b>Interne Verrechnungen</b>	<b>-9'142'000</b>	<b>-10'755'200</b>	<b>-1'613'200</b>	<b>-8'358'562</b>
490	Material- und Warenbezüge	-64'300	-52'000	12'300	-70'871
491	Dienstleistungen	-5'980'800	-6'152'700	-171'900	-5'417'673
492	Pacht, Mieten, Benützungskosten	-53'700	-53'700	0	-53'147
493	Betriebs- und Verwaltungskosten	-436'400	-411'000	25'400	-413'677
494	Kalk. Zinsen und Finanzaufwand	-1'137'100	-1'246'800	-109'700	-840'771
498	Übertragungen	-1'469'700	-2'839'000	-1'369'300	-1'562'423

## Beilag 6: Investitionen 2025

Nr. Kostenstelle	Bezeichnung	in TCHF	Budget 2025 Ausgaben	Budget 2025 Einnahmen
<b>20 Bildung</b>			<b>350</b>	<b>0</b>
<b>Schulleitung und Schulverwaltung</b>				
1	20500	ICT Konzept (Hardware)	350	
<b>50 Wald und Landwirtschaft</b>			<b>874</b>	<b>-260</b>
<b>Landwirtschaftliche Strukturverbesserung</b>				
2	50001	Bilten, Bodenverbesserung Gebiet Tschachen/Hänggeliessen	34	
<b>Alpgebäude</b>				
3	50005	Milchzimmer und Jauchegrube Alp Oberseetafel, Oberseetal	490	-60
<b>Forststrassen</b>				
4	50110	Korrektur / Verlegung Kurve Nürüt, Mollis Entnahme aus Fonds Waldstrassen und Forstreserve	350	-200
<b>60 Bau und Umwelt</b>			<b>6'837</b>	<b>-1'335</b>
<b>Raumplanung</b>				
5	60200	Folgeplanung Nutzungsplanung II	350	
6	60200	Mollis, Arealentwicklung Biäsche	100	
<b>Strassen</b>				
7	60400	Projektierungen Strassen	110	
8	60400	Sanierung überalterte Kabelanlagen der öffentlichen Beleuchtung	50	
9	60400	Bilten, Erschliessung Au / Läderach	120	
10	60400	Näfels, Verkehrsberuhigungsmassnahmen Neubau Schulhaus Obererlen	317	
<b>Wasser</b>				
11	60500	GWP Kerenzberg	100	
12	60500	Projektierungen Wasser	75	
13	60500	Filzbach, Sanierung Wassergewinnungsanlage - Schluchen	300	
14	60500	Mollis, Sanierung Quelle Welschenbühl	600	
15	60500	Mollis, Neubau Reservoir Paradiesli (Beiträge)		-150
	60500	Anschlussbeiträge (635000, 637000) aller Ortschaften		-300
<b>Abwasser</b>				
16	60600	Generelle Entwässerungsplanung (GEP)	90	
17	60600	Projektierungen Abwasser	110	
	60600	Anschlussbeiträge (635000, 637000) aller Ortschaften		-400
<b>Gewässer</b>				
18	60800	Näfels, Gewässerrevitalisierung Chli-Linthli Obererlen	530	-420
<b>Gewässer HWS</b>				
19	60800	Niederurnen, Weiherwies - Rosenbordgraben	100	-65
<b>GRUPPIERTE PROJEKTE</b>			<b>3'885</b>	<b>0</b>
20	60200	Näfels, Sanierung und Aufwertung Bahnhofvorplatz - Planung	200	
			<u>200</u>	
21	60400	Näfels, Werksanierung Alte Bahnhofstrasse, Bachdörfli	90	
			<u>90</u>	<u>0</u>
22	60400	Näfels, Werksanierung Färblistrasse, Grüt	170	
			<u>170</u>	<u>0</u>
23	60400	Oberurnen, Werksanierung Schiltstrasse - Seidenstrasse	270	
23	60500	Oberurnen, Werksanierung Schiltstrasse - Seidenstrasse	440	
23	60600	Oberurnen, Werksanierung Schiltstrasse - Seidenstrasse	630	
			-268	
			<u>1'072</u>	<u>0</u>
24	60300	Bilten, Werksanierung Landstrasse Süd	90	
24	60500	Bilten, Werksanierung Landstrasse Süd	360	
24	60600	Bilten, Werksanierung Landstrasse Süd	1'400	
			<u>1'850</u>	<u>0</u>

Nr.	Kostenstelle	Bezeichnung	in TCHF	Budget 2025 Ausgaben	Budget 2025 Einnahmen
25	60400	Niederurnen, Neubau Brücke Bahnhofstrasse (HWS Rosenbord)		459	
25	60500	Niederurnen, Neubau Brücke Bahnhofstrasse (HWS Rosenbord) Synergieerfolg (Kombination mit anderen Werken)		100 -56	
				<u>503</u>	<u>0</u>
<b>70 Liegenschaften</b>				<b>17'951</b>	<b>0</b>
<b>Schulliegenschaften</b>				<b>16'735</b>	<b>0</b>
26	73019	Bilten, Errichtung Pavillon (von Obstalden) inkl. Einhausung und Lehrerzimmer im Dachgeschoss im SH Oberbilten		100	
27	73005	Näfels, SH Schnegg Pavillon Anpassungen aufgrund Umzug Obererlen		140	
28	73006	Näfels, SH Dorf Anpassungen aufgrund Umzug Obererlen inkl. Ersatz Beleuchtung und interaktive Wandtafeln		245	
29	73020	Näfels, Neubau Schulhaus Obererlen		11'500	
30	73002	Niederurnen, Erweiterung SH Büel		4'000	
31	73003	Niederurnen, Interaktive Wandtafeln SH Linth-Escher		110	
32	73013	Oberurnen, Sanierung Bühne SH Rauti		140	
33	73012	Obstalden, Neubau Primar-SH und Feuerwehrdepot		500	
<b>Gemeindehäuser / weitere Liegenschaften</b>				<b>1'216</b>	<b>0</b>
34	74000	Näfels, Neubau gemeinsamer Werkhof - Projektierung		100	
35	74021	Mollis, Umbau GH Mollis für Bibliothek		160	
36	74030	Oberurnen, Ersatz Spielgeräte mit Umgebung GH Oberurnen		150	
37	74015	Bilten, Instandstellung und Reparatur von 2 Stallgebäuden (Riet Bilten)		150	
38	74017	Näfels, Umgestaltung Gemeinschaftsgrab		130	
39	74031	Umgliederung Alte Post Oberurnen vom Finanz- ins Verwaltungsvermögen		526	
<b>Total Investitionen Verwaltungsvermögen</b>				<b>26'012</b>	<b>-1'595</b>
<b>Nettoinvestitionen</b>				<b>24'417</b>	
<b>Finanzvermögen</b>					
40		Klöntal, Sanierung / Anschluss Kanalisation Ferienhaus Klöntal		200	
<b>Total Investitionen Finanzvermögen</b>				<b>200</b>	<b>0</b>

## Beilage 7: Kommentare Investitionen 2025

### 20 Bildung

#### 1) 20500, ICT Konzept (Hardware)

Das ICT-Konzept wurde im Jahr 2021 vom GR verabschiedet. Im Anschluss an ein Submissionsverfahren wurde 2022 ein Rahmenkredit eingeholt. Der erste Zyklus der Gerätebeschaffung läuft noch bis 2026. Im laufenden Jahr findet eine Evaluation des ICT und Medienkonzeptes statt, woraufhin die Parameter für die Submission für den nächsten Zyklus angegeben werden.

### 50 Wald und Landwirtschaft

#### Landwirtschaftliche Strukturverbesserung

#### 2) 50001 Biltlen, Bodenverbesserung Gebiet Tschachen/Hänggeliessen

Ziel des Bodenverbesserungsprojekts sind die Verbesserung der Bodenfruchtbarkeit und die Schaffung von zusätzlicher Fruchtfolgefläche. Insgesamt soll damit eine Boden- und Standortverbesserung für die landwirtschaftliche Bewirtschaftung erreicht werden.

#### Alpgebäude

#### 3) 50005 Näfels, Milchzimmer und Jauchegrube Alp Oberseestafel, Oberseetal

Auf der Alp Oberseestafel wird derzeit durch zwei Pächter als Fesselsenten mit 72 Kühen Milchproduktion betrieben. Aktuell sind für die Reinigung und Lagerung des Melkgeschirrs sowie für die Milchkühlung und Lagerung keine Räumlichkeiten vorhanden, welche der "Verordnung des EDI über die hygienische Milchverarbeitung in Sömmerungsbetrieben" vom 11.05.2009 entsprechen. Da alle Stallplätze für die Tierhaltung benötigt werden, muss der Stall für den Neubau der Milchzimmer mit Einstellmöglichkeit der Milchtank Anhänger der beiden Sennten erweitert werden. Das Amt für Lebensmittelsicherheit und Tiergesundheit Graubünden (ALT) hat die Alpeigentümer aufgefordert, die Mängel bei sämtlichen Betrieben mit Verkehrsmilchproduktion oder Milchverarbeitung vor Ort zu sanieren. Die Lagerkapazität für Hofdünger, welche in den vergangenen Jahren bereits mehrmals zu Problemen führte, wird ebenfalls durch den Neubau einer zweiten Jauchegrube erhöht. Mit dem aufgrund der Hygienevorschriften erhöhten Wasserverbrauch, reicht die Lagerkapazität derzeit bei weitem nicht aus um eine Vorschriftsgemäss Hofdünger Lagerung sicherzustellen. Um zusätzlich Synergien beim Umbau zu nutzen, und den Stall für die Langfristige Nutzung zu sichern, werden gleichzeitig auch noch die Stallplätze der Kühe auf die aktuell gültigen Tierschutzvorschriften angepasst. Die bisherigen Stallplätze der Kühe waren lediglich noch aufgrund einer temporären Sonderlösung mit verkürzter täglicher Nutzungszeit zulässig.

#### Forststrassen

#### 4) 50110 Mollis, Korrektur / Verlegung Kurve Nürüt

Die Waldstrasse Schwändiberg und Nüenalp-Rietegg in Mollis erschliesst grosse Waldgebiete im Bereich Schwiigufelwald, Marchsteinwald und Rietegg. Ausserdem erschliesst sie die Untere sowie die Mittlere Nüenalp und zahlreiche landwirtschaftliche Liegenschaften. Im Gebiet Nürüt tangiert die Waldstrasse Schwändiberg mit einer Wendepalte die Quellschutzzone S1 der Quelfassung Welschenbühl. Diese Quelfassung ist für die Wasserversorgung der Gemeinde Glarus Nord ein sehr wichtiger Wasserlieferant und soll im Jahr 2025 total saniert werden. Im Zusammenhang mit dieser Quelfassungssanierung soll auch der Konflikt mit der Waldstrasse in der Quellschutzzone S1 bereinigt werden. Die Kurve muss für die Freilegung der Quelle zurückgebaut, und nach der Fassungssanierung ausserhalb der Quellschutzzone S1 wieder erstellt werden. Da es sich um Waldstrassen mit einem Hartbelag handelt, sollen im Zusammenhang mit den Belagsarbeiten ebenfalls die zahlreichen Belagsschäden im Bereich bis zum Sool in Stand gestellt werden.

### 60 Bau und Umwelt

#### Raumplanung

#### 5) 60200, Folgeplanung Nutzungsplanung II

Nach der Teilgenehmigung der Gesamtrevision der Nutzungsplanung II (NUP II) mit Auflagen müssen nach der Rechtskraft der NUP II gewisse Themen wie Mehrwehrgutachten, Gewässerräume, Ergänzung Kataster der öffentlich-rechtlichen Eigentumsbeschränkungen, Prüfung Verzeichnisobjekte lokal Glarus

Nord und Rechtsverfahren bearbeitet werden. Weiter müssen gewisse Aufträge aus der Genehmigung der NUP II nochmals der Gemeindeversammlung vorgelegt werden. (*gebundene Ausgabe*)

**6) 60200 Mollis, Arealentwicklung Biäsche**

Das Areal Biäsche soll im Sinne der Zielvorgaben des kantonalen Richtplans als wirtschaftlicher Entwicklungsschwerpunkt entwickelt werden. Die Gemeinde Glarus Nord besitzt 3.8 ha und der Kanton weitere 2.7 ha Grundstücksflächen, somit besteht eine gute Voraussetzung für eine aktive Standortentwicklung. Als Grundlage für die Vermarktung der Parzellen muss eine planungs- und baurechtliche Bau-reife erreicht werden und die Erschliessung muss soweit realisiert werden, dass eine etappierte Entwicklung privater Investitionen möglich ist. Um diese zu gewährleisten sind als vorgängige Schritte die Ausarbeitung eines Richtprojektes, Überbauungspläne inkl. Erschliessungsplanung zu erstellen und ein Perimeterverfahren durchzuführen. (*keine gebundene Ausgabe*)

**Strassen**

**7) 60400, Projektierungen Strassen**

Für die Sanierungsprojekte mit Ausführungsjahr 2026 werden Vorprojekte erarbeitet als Grundlage für Investitionsrechnung und Finanzplan und Ausführungsplanung. (*gebundene Ausgabe*)

**8) 60400, Sanierung überalterte Kabelanlagen der öffentlichen Beleuchtung**

Die Gemeinde Glarus Nord investiert jedes Jahr Geld in den Ersatz der Kabelanlagen der öffentlichen Beleuchtung. Darin enthalten sind die Kabelanlagen der öffentlichen Beleuchtung, welche altersbedingt ausgedient haben und durch neue ersetzt werden müssen. (*gebundene Ausgabe*)

**9) 60400 Bilten, Erschliessung Au / Läderach**

Mit der Entwicklung des Industriegebietes Au in Bilten muss auch die Strassenerschliessung für die künftige Industriezone neu geregelt werden. Die privaten Bauherrschaften wurden daher verpflichtet, einen neuen Verkehrsknoten zur Erschliessung ihrer Baugrundstücke ab der Kantonsstrasse zu erstellen. Dabei hat der Verkehrsknoten den heutigen Anforderungen an die Verkehrssicherheit aller Verkehrsteilnehmer zu genügen. Im Zuge dieses Bauvorhabens soll südlich der Kantonsstrasse ein ergänzendes Trottoir erstellt werden. Gemäss den Bestimmungen der Strassengesetzgebung hat damit das Gemeinwesen für eine ausreichende öffentliche Beleuchtung dieser Anlage zu sorgen. Die erforderlichen baulichen Massnahmen für die zusätzlichen Kabelanlagen und Beleuchtungsanlagen wurden im privaten Bauvorhaben bereits berücksichtigt. Die daraus entstandenen Aufwendungen müssen im Ausführungsjahr 2025 durch die Gemeinde an die private Bauherrschaft rückfinanziert werden. Ebenfalls sind die Beleuchtungsanlagen im Ausführungsjahr 2025 noch durch die Gemeinde zu erstellen. (*keine gebundene Ausgabe*)

**10) 60400 Näfels, Verkehrsberuhigungsmassnahmen Neubau Schulhaus Obererlen**

Im Rahmen des Schulhausneubaus Obererlen soll die Gelegenheit genutzt werden, um die Obererlenstrasse im Bereich des Schulhauses in eine Begegnungszone umzugestalten. Durch die vorgesehenen Massnahmen können die Fahrgeschwindigkeiten des motorisierten Verkehrs reduziert werden, wodurch die Verkehrssicherheit erhöht werden kann. (*keine gebundene Ausgabe*)

**Wasser**

**11) 60500, GWP Kerenzlerberg**

Analog zur Zusammenführung der einzelnen Wasserversorgungen der ehemaligen Talgemeinden Bilten bis Mollis soll in einer weiteren Phase auch der Versorgungsverbund Kerenzlerberg geschaffen werden. Zu diesem Zweck soll eine Generelle Wasserversorgungsplanung für den Kerenzlerberg (GWP Kerenzlerberg) erarbeitet werden. Das GWP legt als übergeordnetes und behördenverbindliches Planungsinstrument einerseits die Strategie für den Wasserverbund Kerenzlerberg fest, andererseits werden die erforderlichen baulichen Massnahmen zur Umsetzung dieses Wasserverbundes ausgewiesen. Mit diesem Zusammenschluss soll insbesondere das Wasserdargebot auf dem Kerenzlerberg gebündelt und über alle Bergortschaften verteilt werden können. Damit werden einerseits die Versorgungssicherheit und der Löschschutz deutlich erhöht, andererseits kann eine wertvolle betriebliche Flexibilität bei besonderen oder ausserordentlichen Lagen geschaffen werden, welche die vorherrschenden Lücken und Schwächen signifikant herabsetzen vermag. Die identifizierten Massnahmen sollen im Anschluss in das Infrastrukturmanagement übernommen werden. Insofern die finanziellen Mittel für den Wasserverbund bereits gestellt werden können, sollten erste Massnahmen ab dem Ausführungsjahr 2028 in Angriff genommen werden können. (*gebundene Ausgabe*)

## 12) 60500, Projektierungen Wasser

Für die Sanierungsprojekte mit Ausführungsjahr 2026 werden Vorprojekte erarbeitet als Grundlage für Investitionsrechnung und Finanzplan und Ausführungsplanung. *(gebundene Ausgabe)*

## 13) 60500 Filzbach, Sanierung Wassergewinnungsanlage - Schluchen

Die Quelfassung Schluchen in Filzbach stellt eines der historischen Bauwerke der Wasserversorgung Glarus Nord dar. Durch ihre spezielle Konstruktionsweise als Heberbrunnen wurden in Vergangenheit teilweise betriebliche Schwierigkeiten festgestellt, die langfristig gelöst werden müssen. Aus diesem Grund ist mittelfristig ein Ersatzbauwerk vorgesehen. Die Routineinspektion des Lebensmittelinspektorates im Jahr 2024 hat nun aber gravierende Mängel zu Tage gefördert, die für den Weiterbetrieb der Anlage umgehend behoben werden müssen. Durch die strenge Befristung der Sanierungsmassnahmen entsteht ein dringlicher Handlungsbedarf bei der Wasserversorgung Glarus Nord zu einem unglücklichen Zeitpunkt. Da die geforderte Totalsanierung immense Sanierungskosten verursachen würde, soll weiterhin am Totalersatz festgehalten werden. Die finanziellen Mittel können jedoch nicht umgehend bereitgestellt werden, weshalb eine minimale Sanierung verbunden mit einem mittelfristigen Totalersatz vorgesehen ist. Das heisst, im Ausführungsjahr 2025 werden lediglich geringfügige Verbesserungsmassnahmen durchgeführt, sodass die Quelfassung weiterhin sicher betrieben werden kann. Damit diese Minimalvariante jedoch die nötige Akzeptanz beim Lebensmittelinspektorat findet, müssen konkrete Absichten und Planungsgrundlagen für einen Ersatzneubau vorliegen. Aus diesem Grund wird das Vorprojekt für den Ersatzneubau bereits vorzeitig ausgelöst. Das Vorprojekt soll dabei die etappierte Vorgehensweise von der Minimalsanierung bis zur Vollendung des Ersatzneubaus terminiert aufzeigen. Mit diesem Vorgehen sollen unvorhergesehene ausserordentliche Kostenaufwände sowie potenzielle Fehlinvestitionen vermieden werden. *(gebundene Ausgabe)*

## 14) 60500 Mollis, Sanierung Quelle Welschenbühl

Die Quelfassung Nürüt im Quellgebiet Welschenbühl weist einen dringenden Sanierungsbedarf aus. Ebenfalls soll die Güterstrasse, welche zurzeit durch die Grundwasserschutzzone S1 führt und zugleich starke Senkungen in diesem Strassenabschnitt aufweist, so umgestaltet werden, dass sie künftig ausserhalb dieser Schutzzone zu liegend kommt und die Senkungen durch bauliche Massnahmen unterbunden werden können. Für die vorgesehenen Massnahmen wurde ein Vorprojekt erarbeitet sowie wurden ausführliche hydrogeologische Untersuchungen durchgeführt. Mit dem Bauprojekt soll nun die erforderliche Bearbeitungstiefe erreicht werden, damit das Projekt im Ausführungsjahr 2025 umgesetzt werden kann. *(gebundene Ausgabe)*

## 15) 60500 Mollis, Neubau Reservoir Paradiesli Beiträge

Kostenbeteiligung durch die Integration des Trinkwasserkraftwerkes der Technischen Betriebe Glarus Nord im Neubau Reservoir Paradiesli.

### Abwasser

## 16) 60600, Generelle Entwässerungsplanung (GEP)

Die Generelle Entwässerungsplanung Glarus Nord (GEP Glarus Nord) ist Bestandteil des GEP Glarnerland, welche als Gemeinschaftsprojekt des Kantons, der drei Glarner Gemeinden und dem Abwasserverband Glarnerland (AVG) erstellt wird. Der GEP Glarus Nord stellt nach dessen Beendigung ein wichtiges Planungsinstrument für die Behörden dar, welches übergeordnet die Abwasserbeseitigung im Gemeindegebiet Glarus Nord definiert und regelt. Nebstdem stellt die GEP Glarus Nord eine entscheidende Grundlage für die Planung und den Vollzug des Gewässerschutzes in der Gemeinde Glarus Nord dar. Für das Jahr 2025 sind in der GEP Glarus Nord Arbeiten für die Teilprojekte Entwässerungskonzept und Abwasserbeseitigung im ländlichen Raum vorgesehen. Diese beiden Teilprojekte sind sehr aufwendig und arbeitsintensiv, weshalb entsprechende personelle und finanzielle Mittel beantragt wurden. Nach Beendigung dieser beiden Teilprojekte kann das Vorhaben in die Phase des Projektabschlusses überführt werden. Nach aktuellem Terminprogramm darf ein Projektabschluss bis 2026 erwartet werden. *(gebundene Ausgabe)*

## 17) 60600, Projektierungen Abwasser

Für die Sanierungsprojekte mit Ausführungsjahr 2026 werden Vorprojekte erarbeitet als Grundlage für Investitionsrechnung und Finanzplan und Ausführungsplanung. *(gebundene Ausgabe)*

### Gewässer

## 18) 60800 Näfels, Gewässerrevitalisierung Chli - Linthli Obererlen

Mit der Baubewilligung des Schulhausneubaus Obererlen wurden betreffend Gestaltung Chli Linthli lokale Revitalisierungsmassnahmen verfügt. Es besteht nun die Chance, Synergien zu nutzen und beim

Chli Linthli eine umfassende Gewässerrevitalisierung umzusetzen. Das Projekt ist Bestandteil der Revitalisierungsplanung des Kantons und wird mit Beiträgen von Bund und Kanton unterstützt. *(keine gebundene Ausgabe)*

### Gewässer HWS

#### **19) 60800 Niederurnen, Weiherwies - Rosenbordgraben**

Die erste Etappe des Hochwasserschutzprojektes Rosenbordgraben wurde vor rund 10 Jahren ausgeführt. Gestützt auf die Landsgemeinde-Entscheide 2014 und 2018 musste vor der Umsetzung der zweiten Etappe zuerst das kommunale Hochwasserschutzreglement erstellt und genehmigt werden. Dieses Reglement liegt mittlerweile vor und damit kann das Hochwasserschutzprojekt weitergeführt werden. *(keine gebundene Ausgabe)*

### Gruppierte Projekte

#### **20) 60200 Näfels, Sanierung und Aufwertung Bahnhofvorplatz - Planung**

Vor gut 20 Jahren wurde der Bahnhofvorplatz beim Bahnhof Näfels/Mollis neugestaltet. Der Bahnhofvorplatz ist als Herzstück des strategischen Entwicklungsschwerpunktes Bahnhof Näfels/Mollis in die Jahre gekommen. Die Bushaltestellen müssen gemäss Behindertengleichstellungsgesetz dringend mit behindertengerechten Haltekanten ausgestattet werden. Im Zuge der Neuorganisation Bushaltestelle soll eine Optimierung der Umsteigebeziehungen Bahn-Bus erreicht werden, als auch eine Begegnungszone mit attraktiven Aufenthaltsbereichen gestaltet werden. Zudem sollen die Verkehrsflüsse von Auto, Fussgängern, Velo und Bus von der Molliserstrasse, Bahnhofstrasse und Schwärzistrasse neu geordnet werden.

*(keine gebundene Ausgabe)*

#### **21) 60400 Näfels, Werksanierung Alte Bahnhofstrasse, Bachdörfli**

Die Werksanierung wurde im August 2021 abgeschlossen. Aufgrund der privaten Überbauung im Bachdörfli wurde der Deckbelag zurückgestellt. Nach Fertigstellung der Überbauung wird der Deckbelag eingebaut. *(gebundene Ausgabe)*

#### **22) 60400 Näfels, Werksanierung Färblistrasse, Grüt**

Die Werke (Strasse, Wasser, Abwasser) weisen einen Sanierungsbedarf aus. Im Jahr 2022 wurde ein Vorprojekt erarbeitet. Die Bauausführung konnte im Jahr 2023 gestartet werden. Das Bauende ist voraussichtlich auf den Sommer 2025 terminiert. Dabei gilt es zu beachten, dass die Hauptarbeiten voraussichtlich Ende 2024 abgeschlossen werden können. Im Sommer 2025 sollen lediglich noch die Deckbelagsarbeiten sowie kleinere Fertigstellungsarbeiten erfolgen. Die Werksanierung wird zusammen mit den Technischen Betrieben und der KVA (Wärmeverbund) ausgeführt. *(gebundene Ausgabe)*

#### **23) 60400 / 60500 / 60600 Oberurnen, Werksanierung Schiltstrasse - Seidenstrasse**

Die Werke (Strasse, Wasser, Abwasser) weisen einen Sanierungsbedarf aus. Im 2024 wurde ein Vorprojekt erarbeitet. Die Werksanierung wird zusammen mit den Technischen Betrieben und der KVA (Wärmeverbund) ausgeführt. *(gebundene Ausgabe)*

#### **24) 60300 / 60500 / 60600 Bilten, Werksanierung Landstrasse Süd**

Der Kanton saniert die Kantonsstrasse Eingangs Bilten und baut die Bushaltestellen behindertengerecht aus. Die Gemeinde erstellt 2 Buswartehäuschen und passt die Strassenbeleuchtung den neuen Gegebenheiten an. Für das Abwasser wird das Trennsystem aufgebaut. *(gebundene Ausgabe / Buswartehäuschen keine gebundene Ausgabe)*

#### **25) 60400 / 60500 Niederurnen, Neubau Brücke Bahnhofstrasse (HWS Rosenbord)**

Die Brücke bei der Bahnhofstrasse Niederurnen ist Bestandteil des Hochwasserschutzprojektes Rosenbordgraben. Mit der Neugestaltung der Brücke soll insbesondere die Abflusskapazität des Rosenbordgrabens im Bereich der Brücke erhöht werden. Mit dem Bauvorhaben Ringleitung Niederurnen Süd der Fernwärme Linth, welches die bestehende Brücke als Werkleitungstrasse nutzen möchte, ergibt sich eine neue Abhängigkeit und gleichsam entstehen unvorhergesehene Mehrwert- und Synergiepotenziale. Aus diesem Grund soll der eigentliche Brückenbau vom Hochwasserschutzprojekt losgelöst und als klassisches Infrastrukturprojekt umgesetzt werden. Mit diesem Vorgehen kann das Bauvorhaben neu als kostenoptimiertes Gemeinschaftsprojekt zwischen (Gemeinde, Fernwärme Linth und TBGN) umgesetzt werden. Durch die vorzeitige Erstellung der Brücke können die Werkleitungstrassen aller Beteiligten gleich von Anfang an dauerhaft erstellt werden. Anderweitig müssten beim nachträglichen Brückenneubau Bauprovisorien für die diversen Werke, die die Brücke als Bachquerung nutzen, erstellt sowie müssten diese

im Nachgang dauerhaft umgelegt werden. Da die diesbezüglichen Mehrkosten in etwa gleich hoch ausfallen wie die zu erwartenden Unterstützungsbeiträge beim Hochwasserschutzprojekt, verhalten sich die beiden Ausführungsvarianten kostenneutral. Damit diese Annahme ausreichend belegt werden kann, wurde ein entsprechendes Vorprojekt ausgelöst. Insofern die Bestätigung mit dem Vorprojekt erfolgt, soll das Bauvorhaben als gemeinschaftliches Infrastrukturprojekt im Ausführungsjahr 2025 umgesetzt werden. *(keine gebundene Ausgabe)*

## 70 Liegenschaften

### Schulliegenschaften

- 26) 73019 Bilten, Errichtung Pavillon (von Obstalden) inkl. Einhausung und Lehrerzimmer im Dachgeschoss im SH Oberbilten**  
Im Zuge des Neubaus Schulraum und Feuerwehrdepot Obstalden, muss die bestehende Containeranlage entfernt werden. Aufgrund des Schulraummangels in Bilten, soll die Containeranlage (2 Klassenzimmer) vor dem Schulhaus Oberbilten aufgestellt werden. Zudem soll im Dachgeschoss ein Lehrerzimmer ausgebaut werden, es sind dann neu 4 Klassen in Oberbilten untergebracht.
- 27) 73005 Näfels, SH Schnegg Pavillon Anpassungen aufgrund Umzug Obererlen**  
Im Erdgeschoss des Pavillons sollen die 3 Räume zu vollwertigen Klassenzimmer umgebaut werden. Momentan sind hier ein Kindergarten und die Tagesstruktur untergebracht, welche in den Neubau Obererlen zügeln werden. Im gleichen Zuge sollen alle Wände weiss gestrichen werden.
- 28) 73006 Näfels, SH Dorf Anpassungen aufgrund Umzug Obererlen inkl. Ersatz Beleuchtung und interaktive Wandtafeln**  
Aufgrund des Umzugs der 3.+4. Klassen vom Schulhaus Dorf in den Neubau Obererlen stehen Anpassungsarbeiten im Schulhaus Dorf an. Zudem sollen die alten Beleuchtungen auf LED umgerüstet werden und die Wandtafeln werden durch neue interaktive Tafeln ersetzt.
- 29) 73020 Näfels, Neubau Schulhaus Obererlen**  
Dieses Projekt läuft aktuell und wird 2026 abgeschlossen.
- 30) 73002 Niederurnen, Erweiterung SH Büel**  
Beim Schulhaus Büel starten im 2025 die Bauarbeiten. Dabei wird der Altbau saniert und die Turnhalle aufgestockt.
- 31) 73003 Niederurnen, Interaktive Wandtafeln SH Linth-Escher**  
Gemäss Konzept sollen im SH Linth-Escher zehn interaktive Wandtafeln montiert werden.
- 32) 73013 Oberurnen, Sanierung Bühne SH Rauti**  
Aufgrund diverser Mängel aus dem Wartungsbericht, soll nun die Bühnentechnik inkl. Beleuchtung saniert werden.
- 33) 73012 Obstalden, Neubau Primar-SH und Feuerwehrdepot**  
Im SH Obstalden wird in zwei Container unterrichtet (TTG und Werken). Durch den geplanten Neubau für die Feuerwehr am Standort der heutigen Container, besteht die Möglichkeit, die Container aufzuheben und im UG des Feuerwehrneubaus die Zimmer zu integrieren. Dies soll anhand dieser Projektierung abgeklärt werden.
- Übrige Liegenschaften**
- 34) 74000 Näfels, Neubau gemeinsamer Werkhof - Projektierung**  
Mit dem Projektierungskredit soll das Projekt soweit geplant werden, dass planerische und kostenmässige Grundlagen für den Beschluss des Baukredits vorliegen.
- 35) 74021 Mollis, Umbau GH Mollis für Bibliothek**  
Aufgrund dessen, dass die Bibliothek in Mollis in externen Räumen eingemietet ist, soll diese nun in den gemeindeeigenen Liegenschaften untergebracht werden. Dies hat zur Folge, dass das Gemeindehaus sanft saniert werden soll. Die jetzigen Nutzer können evtl. künftig in den Schulhäusern untergebracht werden.

**36) 74030 Oberurnen, Ersatz Spielplatzgeräte mit Umgebung GH Oberurnen**

Der öffentliche Spielplatz hinter dem Gemeindehaus Oberurnen ist marode und weist sicherheitstechnische Mängel auf. Dieser soll durch einen grossen Spielplatz an demselben Standort ersetzt werden.

**37) 74015 Bilten, Instandstellungen und Reparaturen von 2 Stallgebäuden (Riet Bilten)**

Im Riet in Bilten müssen zwei Stallgebäude saniert werden.

**38) 74017 Näfels, Umgestaltung Gemeinschaftsgrab**

Umgestaltung des Friedhof Näfels. Es benötigt neue kleinere Grabfelder für Urnenbeisetzungen.

**39) 74031 Umgliederung Alte Post Oberurnen vom Finanz- ins Verwaltungsvermögen**

Die Alte Post soll zukünftig der öffentlichen Aufgabenerfüllung dienen. Die Bibliothek soll aus dem Schulhaus Oberurnen in die Alte Post verlegt werden sowie soll auch die Spielgruppe einen Platz erhalten.

Investitionen im Finanzvermögen

**40) Klöntal, Sanierung / Anschluss Kanalisation Ferienheim Klöntal**

Im Zusammenhang mit den Werterhaltungsmassnahmen am Ferienheim wurde der Gemeinde auferlegt, dass der Kanalisationsanschluss ebenfalls neu erstellt werden muss.

## Beilage 8: Finanzkennzahlen 2021 - 2025

Finanzkennzahlen	Rechnung 2021	Rechnung 2022	Rechnung 2023	Budget 2024	Budget 2025
<b>Selbstfinanzierungsgrad</b>	38.2%	91.2%	90.9%	9.2%	28.0%

Der Selbstfinanzierungsgrad gibt an, welcher Anteil der Nettoinvestitionen aus eigenen Mitteln finanziert werden kann. Im langfristigen Durchschnitt sollte der Selbstfinanzierungsgrad bei 80% liegen. Mit einem Wert von 28.0% fällt diese Kennzahl schlecht aus.

Gemäss HRM2-Bewertung bedeuten: <80 % schlecht, 80-100% genügend, >100% gut

<b>Selbstfinanzierungsanteil</b>	12.4%	12.8%	16.6%	3.4%	8.2%
----------------------------------	-------	-------	-------	------	------

Der Selbstfinanzierungsanteil gibt an, welcher Anteil des Ertrages zur Finanzierung der Investitionen aufgewendet werden kann. Mit einem Selbstfinanzierungsanteil von 8.2% fällt diese Kennzahl schlecht aus.

Gemäss HRM2-Bewertung bedeuten:<10% schlecht, 10-20% mittel, >20% gut

<b>Zinsbelastungsanteil</b>	0.2%	0.3%	0.9%	2.6%	2.5%
-----------------------------	------	------	------	------	------

Mit dem Zinsbelastungsanteil wird gemessen, welcher Anteil des "verfügbaren Einkommens" durch den Zinsaufwand gebunden ist. Je tiefer der Wert, desto grösser der Handlungsspielraum. Dieser Wert kann mit 2.5% als gut bezeichnet werden.

Gemäss HRM2-Bewertung bedeuten: 0 - 4% gut, 4 - 10% genügend, >10% schlecht

<b>Kapitaldienstanteil</b>	10.1%	11.2%	6.6%	8.0%	9.5%
----------------------------	-------	-------	------	------	------

Der Kapitaldienstanteil ist ein Mass für die Belastung des Haushaltes durch Kapitalkosten. Er gibt Auskunft darüber, wie stark der laufende Ertrag durch den Zinsendienst und die Abschreibungen (=Kapitaldienst) belastet wird. Ein Anteil von 9.5% bedeutet eine tragbare Belastung.

Gemäss HRM2-Bewertung bedeuten: <5% geringe Belastung, 5 - 15% tragbare Belastung, >15% hohe Belastung

<b>Bruttoverschuldungsanteil</b>	139.6%	142.9%	144.3%	230.3%	193.9%
----------------------------------	--------	--------	--------	--------	--------

Der Bruttoverschuldungsanteil beurteilt die Verschuldungssituation bzw. die Frage, ob die Verschuldung in einem angemessenen Verhältnis zu den erwirtschafteten Erträgen steht. Mit 193.9% kann die Bruttoschuld als schlecht bewertet werden.

Gemäss HRM2-Bewertung bedeuten: <50% sehr gut, 50-100% gut, 100 - 150% mittel, 150 - 200% schlecht, >200% kritisch

<b>Nettoverschuldungsquotient (- =Vermögen)</b>	43.1%	42.2%	41.3%	165.4%	113.1%
---	-------	-------	-------	--------	--------

Der Nettoverschuldungsquotient gibt Antwort auf die Frage, welcher Anteil der Fiskalerträge, bzw. wie viele Jahrestanchen erforderlich wären, um die Nettoschuld abzutragen. Diese Kennzahl gilt mit 113.1% als genügend.

Gemäss HRM2-Bewertung bedeuten: <100% gut, 100 - 150% genügend, > 150% schlecht, >200% Schuldenbremse

<b>Nettovermögen bzw. Schuld pro Einwohner</b>	-CHF 1'168	-CHF 1'179	-CHF 1'248	-CHF 4'318	-CHF 3'368
--	------------	------------	------------	------------	------------

Die Kennzahl weist eine Nettoschuld von CHF 3'368 pro Einwohner aus, was einer hohen Verschuldung entspricht.

Gemäss HRM2-Bewertung bedeuten: >0 CHF Nettovermögen, 0 bis -1000 CHF geringe Verschuldung, -1'001 bis -2'500 CHF mittlere Verschuldung, -2'501 bis -5'000 CHF hohe Verschuldung, > -5'000 CHF sehr hohe Verschuldung

<b>Investitionsanteil</b>	41.8%	18.2%	20.8%	29.1%	25.5%
---------------------------	-------	-------	-------	-------	-------

Der Investitionsanteil zeigt die Aktivität im Bereich der Investitionen. Mit 25.5% gilt die Investitionstätigkeit gemäss HRM2-Bewertung als stark.

Gemäss HRM2-Bewertung bedeuten: <10% schwache Investitionstätigkeit, 10 - 20% mittlere Investitionstätigkeit, 20 - 40% starke Investitionstätigkeit, >40% sehr starke Investitionstätigkeit

<b>Eigenkapitaldeckungsgrad</b>	59.6%	56.2%	69.7%	54.5%	66.8%
---------------------------------	-------	-------	-------	-------	-------

Dieser Wert muss mindestens 12% betragen, sonst tritt die Schuldenbremse in Kraft. Der Eigenkapitaldeckungsgrad beträgt 66.8%.

## Beilage 9: Gesamtübersicht Finanzplan 2026 - 2029

ERFOLGSRECHNUNG	Rechnung 2023	Budget 2024	Budget 2025	Plan 2026	Plan 2027	Plan 2028	Plan 2029*
Aufwand	83'655'242	86'741'300	93'919'500	96'397'700	98'928'200	101'446'500	103'983'500
Ertrag	-91'617'539	-85'106'700	-93'834'200	-95'939'300	-97'838'000	-100'065'000	-102'457'400
<b>Aufwandüberschuss (+) / Ertragsüberschuss (-)</b>	<b>-7'962'297</b>	<b>1'634'600</b>	<b>85'300</b>	<b>458'400</b>	<b>1'090'200</b>	<b>1'381'500</b>	<b>1'526'100</b>

ERTRAGS-/ AUFWANDÜBERSCHUSS ERFOLGSRECHNUNG VOR ABSCHREIBUNGEN UND WERTBERICHTIGUNGEN							
Aufwandüberschuss	-	1'634'600	85'300	458'400	1'090'200	1'381'500	1'526'100
Ertragsüberschuss	-7'962'297	-	-	-	-	-	-
<b>Aufwandüberschuss (+) / Ertragsüberschuss (-) vor Finanzpolitischer Reserve</b>	<b>-7'962'297</b>	<b>1'634'600</b>	<b>85'300</b>	<b>458'400</b>	<b>1'090'200</b>	<b>1'381'500</b>	<b>1'526'100</b>
Wertberichtigung Anlagen FV (344)	-1'440	-	-	-	-	-	-
Abschreibungen/Wertberichtigungen VV	-4'745'799	-4'057'200	-5'778'600	-6'491'000	-6'926'000	-7'758'600	-8'431'500
<b>Aufwandüberschuss (+) / Ertragsüberschuss (-) vor Abschreibungen und Wertberichtigungen</b>	<b>-12'709'536</b>	<b>-2'422'600</b>	<b>-5'693'300</b>	<b>-6'032'600</b>	<b>-5'835'800</b>	<b>-6'377'100</b>	<b>-6'905'400</b>

INVESTITIONSRECHNUNG							
Investitionsausgaben	18'056'949	29'871'000	26'012'000	20'186'000	12'504'000	31'972'000	26'725'000
Investitionseinnahmen	-2'887'100	-1'676'000	-1'595'000	-4'301'000	-1'201'000	-771'000	-3'001'000
<b>Nettoinvestitionen</b>	<b>15'169'849</b>	<b>28'195'000</b>	<b>24'417'000</b>	<b>15'885'000</b>	<b>11'303'000</b>	<b>31'201'000</b>	<b>23'724'000</b>

SELBSTFINANZIERUNG							
Aufwandüberschuss Erfolgsrechnung	-	-1'634'600	-85'300	-458'400	-1'090'200	-1'381'500	-1'526'100
Ertragsüberschuss Erfolgsrechnung	7'962'297	-	-	-	-	-	-
Abschreibungen VV	4'617'072	3'939'100	5'653'900	6'366'300	6'801'300	7'633'900	8'306'800
Einlagen in Spezialfinanzierungen und Fonds	1'563'301	706'900	1'376'700	928'000	805'100	811'700	720'300
Entnahmen aus Spezialfinanzierungen und Fonds	-486'260	-533'600	-232'700	-	-60'100	-77'700	-183'300
Wertberichtigungen Beteiligungen VV	27'500	-	-	-	-	-	-
Abschreibungen Investitionsbeiträge	101'227	118'100	124'700	124'700	124'700	124'700	124'700
<b>Selbstfinanzierung</b>	<b>13'785'138</b>	<b>2'595'900</b>	<b>6'837'300</b>	<b>6'960'600</b>	<b>6'580'800</b>	<b>7'111'100</b>	<b>7'442'400</b>

FINANZIERUNG							
Nettoinvestitionen	15'169'849	28'195'000	24'417'000	15'885'000	11'303'000	31'201'000	23'724'000
Selbstfinanzierung	-13'785'138	-2'595'900	-6'837'300	-6'960'600	-6'580'800	-7'111'100	-7'442'400
<b>Finanzierungsfehlbetrag</b>	<b>1'384'711</b>	<b>25'599'100</b>	<b>17'579'700</b>	<b>8'924'400</b>	<b>4'722'200</b>	<b>24'089'900</b>	<b>16'281'600</b>

KENNZAHLEN							
<b>Selbstfinanzierungsgrad<sup>1</sup></b>	<b>91%</b>	<b>9%</b>	<b>28%</b>	<b>44%</b>	<b>58%</b>	<b>23%</b>	<b>31%</b>
<b>Zinsbelastungsanteil<sup>2)</sup></b>	<b>0.9%</b>	<b>2.6%</b>	<b>2.5%</b>	<b>3.1%</b>	<b>3.6%</b>	<b>4.0%</b>	<b>4.3%</b>
<b>Nettoverschuldungsquotient<sup>3)</sup></b>	<b>41%</b>	<b>165%</b>	<b>113%</b>	<b>121%</b>	<b>125%</b>	<b>145%</b>	<b>146%</b>
<b>Nettovermögen pro Einwohner<sup>4)</sup></b>	<b>-1'248</b>	<b>-4'318</b>	<b>-3'368</b>	<b>-3'746</b>	<b>-3'973</b>	<b>-4'781</b>	<b>-4'997</b>
<b>Steuerfuss (inkl. Bausteuern)</b>	<b>61.5%</b>	<b>61.5%</b>	<b>63.0%</b>	<b>63.0%</b>	<b>63.0%</b>	<b>63.0%</b>	<b>63.0%</b>

<sup>1</sup> Gemäss HRM2-Bewertung bedeuten: <80 % schlecht, 80-100% genügend, >100% gut

<sup>2</sup> Gemäss HRM2-Bewertung bedeuten: 0 - 4% gut, 4 - 10% genügend, >10% schlecht

<sup>3</sup> Gemäss HRM2-Bewertung bedeuten: <100% gut, 100 - 150% genügend, > 150% schlecht, >200% Schuldenbremse

<sup>4</sup> Gemäss HRM2-Bewertung bedeuten: >0 CHF Nettovermögen, 0 bis -1000 CHF geringe Verschuldung, -1'001 bis -2'500 CHF mittlere Verschuldung, -2'501 bis -5'000 CHF hohe Verschuldung, > -5'000 CHF sehr hohe Verschuldung

\* Die Werte, insbesondere Investitionen, sind noch nicht vollständig und verbindlich.

**Beilage 10: Finanzplan 2026 - 2029 Investitionen**

in TCHF

**Budgetkredit (jährliche Ausgabenbewilligung)**

Ortschaft	Kostenstelle	Bezeichnung Kostenstelle	Projekt- bezeichnung	Gruppierung Nr.	Kostenschätzung	Kostenvoranschlag	Submission	Verpflichtungs- kreditsumme Total	Studie	Projektiertung	Ausführungsprojekt	Budget 2025		Plan 2026	Plan 2027	Plan 2028	Plan 2029	Später	
												Ausgaben	Einnahmen						
<b>20 Bildung</b>								<b>1'750</b>				<b>350</b>	<b>0</b>	<b>350</b>	<b>300</b>	<b>300</b>	<b>300</b>	<b>0</b>	
Allgemein	20500	Schulleitung und Schulverwaltung	ICT Konzept (Hardware)					1'750				350		350	300	300	300		
<b>30 Gesundheit, Jugend und Kultur</b>								<b>250</b>				<b>0</b>	<b>0</b>	<b>150</b>	<b>100</b>	<b>0</b>	<b>0</b>	<b>0</b>	
Allgemein	30000	Kultur	Kulturzentrum					250						150	100				
<b>50 Wald und Landwirtschaft</b>								<b>1'525</b>				<b>874</b>	<b>-260</b>	<b>295</b>	<b>170</b>	<b>154</b>	<b>0</b>	<b>0</b>	
Bilten	50001	Landw. Strukturverbesserung	Bodenverbesserung Gebiet Tschachen/Hänggeliessen, Bilten					326				34							
			<i>Total Landw. Strukturverbesserung</i>					326				34	0	0	0	0	0	0	
Näfels	50005	Alpgebäude	Milchzimmer und Jauchegrube Alp Oberseestafel, Oberseetal do. Beiträge					490	x			490							
								-60	x				-60						
Näfels	50005	Alpgebäude	Küche, Milchzimmer, Trinkwasseraufbereitung Alp Brunnetten, Oberseetal do. Beiträge					265	x					265					
								-50	x					-50					
Näfels	50005	Alpgebäude	Neubau Güllenkasten Alp Rauti, Oberseetal do. Beiträge					100	x					100					
								-20	x					-20					
Mollis	50005	Alpgebäude	Sanierung Käserei und Wohnraum Mittlere Fronalp, Mollis do. Beiträge					200	x						200				
								-30	x					-30					
Näfels	50005	Alpgebäude	Sanierung Wohnraum Alp Lachen, Oberseetal do. Beiträge					160	x							160			
								-6	x						-6				
			<i>Total Alpgebäude</i>					1'049				490	-60	295	170	154	0	0	
Mollis	50110	Forststrassen	Korrektur / Verlegung Kurve Nürüt, Mollis					350	x			350							
			Entnahme aus Fonds Waldstrassen und Forstreserven					-200	x				-200						
			<i>Total Forststrassen</i>					150				350	-200	0	0	0	0	0	
<b>60 Bau und Umwelt</b>								<b>81'072</b>				<b>6'837</b>	<b>-1'335</b>	<b>6'370</b>	<b>6'143</b>	<b>20'747</b>	<b>18'824</b>	<b>19'588</b>	
<b>Nach Kostenstellen - Einzelne Investitionsprojekte</b>																			
Allgemein	60200	Raumplanung	Folgeplanung Nutzungsplanung II					550				350		200					
Allgemein	60200	Raumplanung	Folgeplanungen Gesamtverkehrskonzept					190	x					20					
Allgemein	60200	Raumplanung	Gemeinderichtplan (GRIP) inkl. REK					250						150	100				
Mollis	60200	Raumplanung	Arealentwicklung Biäsche				X	780	x			100		100	200				
			<i>Total Raumplanung</i>					1'770				450	0	470	300	0	0	0	
Allgemein	60300	Öffentlicher Verkehr	Sanierung Bushaltestellen nach BehiG, Buswartehäuschen				X	1'005						215	220	270	300		
			<i>Total Öffentlicher Verkehr</i>					1'005				0	0	215	220	270	300	0	

Ortschaft	Kostenstelle	Bezeichnung Kostenstelle	Projekt- bezeichnung	Gruppierung Nr.	Kostenschätzung	Kostenvoranschlag	Submission	Verpflichtungs- kreditsumme Total	Studie	Projektiertung	Ausführungsprojekt	Budget 2025	Budget 2025	Plan 2026	Plan 2027	Plan 2028	Plan 2029	Später
												Ausgaben	Einnahmen					
Allgemein	60400	Strassen	Sanierung überalterte Kabelanlagen der öffentlichen Beleuchtung		X			50				50						
Allgemein	60400	Strassen	Projektierungskredite Strassen		X			690	x			110		130	110	140	100	100
Bilten	60400	Strassen	Sanierung Alte Landstrasse	372	X			135	x								135	
Bilten	60400	Strassen	Sanierung Mürtschenstrasse	357	X			86	x							86		
Bilten	60400	Strassen	Erschliessung Au / Läderach	518	X			120	x			120						
Mollis	60400	Strassen	Sanierung Oberdorfstrasse	390	X			381	x							381		
Mollis	60400	Strassen	Sanierung Glärnischstrasse	458	X			195					195					
Mollis	60400	Strassen	Sanierung Kännelstrasse	459	X			338	x				338					
Mollis	60400	Strassen	Erschliessung Unter-/Mittelflechts Biäsche (Biäschepromenade)					4'400								1'600	2'800	
Mühlehorn	60400	Strassen	Sanierung Fliesenstrasse - Teil 1	373	X			222	x				222					
Mühlehorn	60400	Strassen	Sanierung Fliesenstrasse - Teil 2	484	X			307						307				
Mühlehorn	60400	Strassen	Sanierung Fliesenstrasse - Teil 3	485	X			430								430		
Mühlehorn	60400	Strassen/KUBA	Sanierung Rietlistrasse	381	X			396	x									396
Näfels	60400	Strassen/KUBA	Strassensanierung Giessenbrücke	389	X			340	x								340	
Näfels	60400	Strassen	Strassensanierung Riet	392	X			80	x					80				
Näfels	60400	Strassen	Verkehrsberuhigungsmassnahmen Neubau Schulhaus Oberleren	445	X			317				317						
Näfels	60400	Strassen	Neubau Fusswegverbindung 2. Etappe - Letz	451	X			268									268	
Näfels	60400	Strassen	Strassensanierung Linthsteggraben	460	X			180								180		
Näfels	60400	Strassen	Sanierung Oberseestrasse	468	X			960							960			
Näfels	60400	Strassen	Strassensanierung Rösslistrasse	83	X			44										44
Näfels	60400	Strassen	Strassensanierung Obersee Hilarirank	219	X			144										144
Näfels	60400	Strassen	Bahnhofplatz Personenunterführung Beiträge					-4'680						-1'560			-1'560	-1'560
Niederurnen	60400	Strassen	Strassensanierung Rautiweg	387	X			121	x								121	
Niederurnen	60400	Strassen	Strassensanierung Berufsschulstrasse	456	X			315									315	
Oberurnen	60400	Strassen/KUBA	Sanierung Mettenstrasse	379	X			168	x								168	
			<i>Total Strassen</i>					6'007				597	0	-675	497	3'777	2'687	-876
Mollis	60401	Bergstrassen	Sanierung Bergstrasse - Abschnitt Meieli - Untere Fronalp	465	X			316	x							316		
Näfels	60401	Bergstrassen	Strassensanierung Sulzboden		X			574									574	
Näfels	60401	KUBA	Brückensanierung Oberseestrasse	146	X			450	x							450		
			<i>Total Bergstrassen</i>					1'340				0	0	0	0	766	574	0
Näfels	60404	Parkplätze	PP Bahnhofstrasse bei neuer Quartiersammelstelle	453	X			120	x							120		
			<i>Total Parkplätze</i>					120				0	0	0	0	120	0	0
Allgemein	60500	Wasserwerk	Anschlussbeiträge (635000, 637000) aller Ortschaften					-1'800					-300	-300	-300	-300	-300	-300
Allgemein	60500	Wasserwerk	GWP Kerenzerberg					100				100						
Allgemein	60500	Wasserwerk	Projektierungskredite Wasser		X			555	x			75		80	100	100	100	100
Bilten	60500	Wasserwerk	Sanierung Wasserleitung Landstrasse Nord	432	X			317	x									317
Bilten	60500	Wasserwerk	Leitsystem GWP Mollis - Bilten	200		X		62			x						62	
Filzbach	60500	Wasserwerk	Sanierung Wassergewinnungsanlage - Schluchen	430	X			1'800	x			300					1'500	
Mollis	60500	Wasserwerk	Rückbau Reservoir Beglingen, GWP-Massnahme 13	208		X		58	x									58
Mollis	60500	Wasserwerk	Sanierung Quelle Welschenbühl	333		X		600	x			600						
Mollis	60500	Wasserwerk	Sanierung Wasserleitung Hinterdorfstrasse	431	X			150	x									150
Mollis	60500	Wasserwerk	Sanierung Vorschacht Reservoir Welschenbühl	434	X			400	x							400		
Mollis	60500	Wasserwerk	Neubau Reservoir Paradiesli	200		X		-150			x		-150					
Näfels	60500	Wasserwerk	Ersatz Wasserleitung Altweg	217	X			72	x								72	
Näfels	60500	Wasserwerk	Werksanierung Autschachen, Am Linthli	37		X		210	x									210
Näfels	60500	Wasserwerk	Rückbau Werke Reservoir Hilarirank	219	X			70	x								70	
Näfels	60500	Wasserwerk	Neubau Ringleitung Löschwasserversorgung Altersheim Letz	504	X			250					250					
Niederurnen	60500	Wasserwerk	Sanierung Wasserleitung Hauptstrasse	405	X			65	x							65		
Niederurnen	60500	Wasserwerk	Sanierung Wasserleitung - Hirzlistrasse	406	X			48	x									48

Ortschaft	Kostenstelle	Bezeichnung Kostenstelle	Projekt- bezeichnung	Gruppierung Nr.	Kostenschätzung	Kostenvoranschlag	Submission	Verpflichtungs- kreditsumme Total	Studie	Projektiertung	Ausführungsprojekt	Budget 2025	Budget 2025	Plan 2026	Plan 2027	Plan 2028	Plan 2029	Später
												Ausgaben	Einnahmen					
Niederurnen	60500	Wasserwerk	Sanierung Wasserleitung - Sytenweg	407	X			71	X								71	
Niederurnen	60500	Wasserwerk	Sanierung Wasserleitung - Ziegelbrücke (SG)	408	X			59	X								59	
Niederurnen	60500	Wasserwerk	Sanierung Wasserleitung - Hädiloehstrasse	425	X			89	X									89
Niederurnen	60500	Wasserwerk	Neubau Wasserleitung Weiergut	322		X		120		X								120
Niederurnen	60500	Wasserwerk	Sanierung Wasserleitung Koloniestrasse	29	X			96		X							96	
Niederurnen	60500	Wasserwerk	Sanierung Wasserleitung Martern	424	X			134	X									134
<b>Total Wasser</b>								<b>3'376</b>				<b>1'075</b>	<b>-450</b>	<b>30</b>	<b>-200</b>	<b>265</b>	<b>1'778</b>	<b>878</b>
Allgemein	60600	Abwasser	Anschlussbeiträge (635000, 637000) aller Ortschaften					-2'400					-400	-400	-400	-400	-400	-400
Allgemein	60600	Abwasser	Generelle Entwässerungsplanung (GEP)	500	X			90		X		90						
Allgemein	60600	Abwasser	Projektiertungen Abwasser		X			625		X		110		90	95	130	100	100
Bilten	60600	Abwasser	Sanierung Abwasserleitung - Bahnhofstrasse	419	X			53	X				53					
Mollis	60600	Abwasser	Sanierung Kanalisation Seemessgasse	344	X			393	X									393
Mollis	60600	Abwasser	Sanierung Abwasserleitung Erlenstrasse	438	X			384	X									384
Mollis	60600	Abwasser	Sanierung Abwasserleitung Rüfistrasse	439	X			156	X									156
Näfels	60600	Abwasser	Sanierung Abwasser Bahnhofstrasse	367	X			156	X									156
Näfels	60600	Abwasser	Sanierung HWE-Leitung - Obererlen	426	X			50	X									50
Niederurnen	60600	Abwasser	Sanierung Abwasserleitung - Berufsschulstrasse	410	X			193	X									193
Niederurnen	60600	Abwasser	Sanierung Abwasserleitung - Morgenholz	411	X			159	X									159
Niederurnen	60600	Abwasser	Kanalisationssanierung Pestalozzistrasse	417	X			86	X							86		
Oberurnen	60600	Abwasser	Umlegung Abwasserleitung Landstrasse	500	X			300						300				
Obstaliden	60600	Abwasser	Sanierung Abwasserleitung - Churfürstenblick	413	X			70	X					70				
<b>Total Abwasser</b>								<b>315</b>				<b>200</b>	<b>-400</b>	<b>113</b>	<b>-305</b>	<b>-184</b>	<b>258</b>	<b>633</b>
Allgemein	60700	Abfallwirtschaft	Rahmenkredit Kehricht-/Quartiersammelstellen			X		6'555						610	885	1'250	1'250	2'560
<b>Total Abfall</b>								<b>6'555</b>				<b>0</b>	<b>0</b>	<b>610</b>	<b>885</b>	<b>1'250</b>	<b>1'250</b>	<b>2'560</b>
Näfels	60800	Gewässer	Burgstrasse - Beuge, Dorfbachkanal		X			600		X								600
Näfels	60800	Gewässer	Aufwertung Obersee		X			500								250	250	
Näfels	60800	Gewässer	Gewässerrevitalisierung Chli-Linthli Obererlen		X			590	X			530		20	20		20	
Näfels	60800	Gewässer	Gewässerrevitalisierung Chli-Linthli Obererlen (Beiträge)		X					X			-420	-16	-16		-16	
Näfels	60800	Gewässer	Rückbau Sulzbachsammler		X			350									350	
<b>Total Gewässer</b>								<b>2'040</b>				<b>530</b>	<b>-420</b>	<b>4</b>	<b>4</b>	<b>250</b>	<b>604</b>	<b>600</b>
Niederurnen	60800	Gewässer	HWS Rauti		X			10'000	X									10'000
Niederurnen	60800	Gewässer	HWS Rauti (Beiträge)		X			-6'500	X									-6'500
Niederurnen	60800	Gewässer	Weihenwies - Rosenbordgraben			X		1'500		X		100		700	700			
Niederurnen	60800	Gewässer	Weihenwies - Rosenbordgraben (Beiträge)			X		-975		X			-65	-455	-455			
Oberurnen	60800	Gewässer	HWS Rürirunse, Dorfbäche		X			1'100	X							100	500	500
Oberurnen	60800	Gewässer	HWS Rürirunse, Dorfbäche (Beiträge)		X			-715	X							-65	-325	-325
<b>Total Gewässer HWS</b>								<b>4'410</b>				<b>100</b>	<b>-65</b>	<b>245</b>	<b>245</b>	<b>35</b>	<b>175</b>	<b>3'675</b>
Allgemein	60900	Werkhof	Ersatz Geräteträger Sommer/Winter (Kl.-Traktor, Salzstreuer u. Waschbalken)	901	X			150							50	100		
Allgemein	60900	Werkhof	Ersatz Fahrzeug für Werkhof Näfels/Kerenzen (Pickup)					150							50	100		
Allgemein	60900	Werkhof	Ersatz Strassenreinigungsmaschine					450						450				
<b>Total Werkhof</b>								<b>750</b>				<b>0</b>	<b>0</b>	<b>450</b>	<b>100</b>	<b>200</b>	<b>0</b>	<b>0</b>

Ortschaft	Kostenstelle	Bezeichnung Kostenstelle	Projekt- bezeichnung	Gruppierung Nr.	Kostenschätzung	Kostenvoranschlag	Submission	Verpflichtungs- kreditsumme Total	Studie	Projektiertung	Ausführungsprojekt	Budget 2025 Ausgaben	Budget 2025 Einnahmen	Plan 2026	Plan 2027	Plan 2028	Plan 2029	Später
<b>GRUPPIERTE PROJEKTE</b>																		
Mollis	60200	Raumplanung	Aufwertung Kirchplatz		X			250	x					200	50			
Mollis	60400	Strassen	Aufwertung Kirchplatz					1'500								1'500		
								1'750				0	0	200	50	1'500	0	0
Näfels	60200	Raumplanung	Neubau Escherplatz - Überbauung Escherpark		X			600								300	300	
Näfels	60400	Strassen	Neubau Escherplatz - Überbauung Escherpark		X			3'400										3'400
								4'000				0	0	0	0	300	300	3'400
Näfels	60200	Raumplanung	Sanierung und Aufwertung Bahnhofvorplatz		X			700				200		200	300			
Näfels	60300	Öffentlicher Verkehr	Sanierung und Aufwertung Bahnhofvorplatz		X			280									280	
Näfels	60400	Strassen	Sanierung und Aufwertung Bahnhofvorplatz		X			2'440								1'220	1'220	
Näfels	60500	Wasserwerk	Sanierung und Aufwertung Bahnhofvorplatz		X			210								210		
Näfels	60600	Abwasser	Sanierung und Aufwertung Bahnhofvorplatz		X			620								620		
Näfels			Synergieerfolg (Kombination mit anderen Werken)		X			-355								-205	-150	
								3'895				200	0	200	300	1'845	1'350	0
Mollis	60400	Strassen	Werksanierung Hinterdorfstrasse	3	X			1'220	x					110	1110			
Mollis	60500	Wasserwerk	Werksanierung Hinterdorfstrasse	3	X			570	x					70	500			
Mollis	60600	Abwasser	Werksanierung Hinterdorfstrasse	3	X			410	x					60	350			
Mollis			Synergieerfolg (Kombination mit anderen Werken)	3	X			-330	x					-36	-294			
								1'870				0	0	204	1'666	0	0	0
Näfels	60400	Strassen	Werksanierung Klosterweg	4	X			164	x								164	
Näfels	60500	Wasserwerk	Werksanierung Klosterweg	4	X			134	x								134	
Näfels	60600	Abwasser	Werksanierung Klosterweg	4	X			78	x								78	
Näfels			Synergieerfolg (Kombination mit anderen Werken)	4	X			-56	x								-56	
								320				0	0	0	0	0	320	0
Niederurnen	60400	Strassen	Werksanierung Mättlistrasse	5	X			273	x							273		
Niederurnen	60500	Wasserwerk	Werksanierung Mättlistrasse	5	X			336	x							336		
Niederurnen	60600	Abwasser	Werksanierung Mättlistrasse	5	X			672	x							672		
Niederurnen			Synergieerfolg (Kombination mit anderen Werken)	5	X			-192	x							-192		
								1'089				0	0	0	0	1'089	0	0
Näfels	60400	Strassen	Werksanierung Bahnhofstrasse - Ausführung	9	X			984	x							984		
Näfels	60500	Wasserwerk	Werksanierung Bahnhofstrasse - Ausführung	9	X			259	x							259		
Näfels	60600	Abwasser	Werksanierung Bahnhofstrasse - Ausführung	9	X			432	x							432		
Näfels			Synergieerfolg (Kombination mit anderen Werken)	9	X			-335	x							-335		
								1'340				0	0	0	0	1'340	0	0
Näfels	60400	Strassen/KUBA	Werksanierung Burgstrasse	13	X			888	x									888
Näfels	60500	Wasserwerk	Werksanierung Burgstrasse	13	X			192	x									192
Näfels			Synergieerfolg (Kombination mit anderen Werken)	13	X			-108	x									-108
								972				0	0	0	0	0	0	972
Oberurnen	60400	Strassen	Werksanierung Oberdorfstrasse	14	X			96	x									96
Oberurnen	60500	Wasserwerk	Werksanierung Oberdorfstrasse	14	X			38	x									38
Oberurnen	60600	Abwasser	Werksanierung Oberdorfstrasse	14	X			192	x									192
Oberurnen			Synergieerfolg (Kombination mit anderen Werken)	14	X			-33	x									-33
								293				0	0	0	0	0	0	293

Ortschaft	Kostenstelle	Bezeichnung Kostenstelle	Projekt- bezeichnung	Gruppierung Nr.	Kostenschätzung	Kostenvoranschlag	Submission	Verpflichtungs- kreditsumme Total	Studie	Projektiertung	Ausführungsprojekt	Budget 2025	Budget 2025	Plan 2026	Plan 2027	Plan 2028	Plan 2029	Später	
												Ausgaben	Einnahmen						
Näfels	60500	Wasserwerk	Werksanierung Risi, Abschnitt 1	15	X			173	x									173	
Näfels	60600	Abwasser	Werksanierung Risi, Abschnitt 1	15	X			288	x									288	
Näfels			Synergieerfolg (Kombination mit anderen Werken)	15	X			-69	x									-69	
								392				0	0	0	0	0	0	392	0
Näfels	60400	KUBA	Werksanierung Risi Abschnitt 2, Sanierung Brücke 409	16	X			99	x									99	
Näfels	60500	Wasserwerk	Werksanierung Risi Abschnitt 2	16	X			211	x									211	
Näfels			Synergieerfolg (Kombination mit anderen Werken)	16	X			-15	x									-15	
								295				0	0	0	0	0	0	295	0
Näfels	60400	Strassen	Werksanierung Altweg, Aserstrasse	17	X			98	x									98	
Näfels	60500	Wasserwerk	Werksanierung Altweg, Aserstrasse	17	X			696	x									696	
Näfels	60600	Abwasser	Werksanierung Altweg, Aserstrasse	17	X			108	x									108	
Näfels			Synergieerfolg (Kombination mit anderen Werken)	17	X			-180	x									-180	
								722				0	0	0	0	722	0	0	0
Mollis	60400	Strassen	Werksanierung Schulstrasse	22	X			618	x									618	
Mollis	60500	Wasserwerk	Werksanierung Schulstrasse	22	X			194	x									194	
Mollis	60600	Abwasser	Werksanierung Schulstrasse	22	X			228	x									228	
Mollis			Synergieerfolg (Kombination mit anderen Werken)	22	X			-208	x									-208	
								832				0	0	0	0	0	0	832	0
Näfels	60400	Strassen	Werksanierung Oberseestrasse	24	X			634	x									634	
Näfels	60500	Wasserwerk	Werksanierung Oberseestrasse	24	X			355	x									355	
Näfels	60600	Abwasser	Werksanierung Oberseestrasse	24	X			355	x									355	
Näfels			Synergieerfolg (Kombination mit anderen Werken)	24	X			-202	x									-202	
								1'142				0	0	0	0	0	0	1'142	
Näfels	60400	Strassen	Werksanierung Müllhäusern	26	X			175	x									175	
Näfels	60500	Wasserwerk	Werksanierung Müllhäusern	26	X			535	x									535	
Näfels			Synergieerfolg (Kombination mit anderen Werken)	26	X			-36	x									-36	
								674	x			0	0	0	0	0	0	674	
Näfels	60400	Strassen	Werksanierung Letz	28	X			130										130	
Näfels	60500	Wasserwerk	Werksanierung Letz	28	X			242	x									242	
Näfels	60600	Abwasser	Werksanierung Letz	28	X			192	x									192	
Näfels			Synergieerfolg (Kombination mit anderen Werken)	28	X			-113	x									-113	
								451				0	0	0	0	451	0	0	0
Oberurnen	60400	Strassen	Werksanierung Bahnhofstr., Güterstr., Mürtschenstrasse	35	X			777	x					777					
Oberurnen	60500	Wasserwerk	Werksanierung Bahnhofstr., Güterstr., Mürtschenstrasse	35	X			258	x					258					
Oberurnen	60600	Abwasser	Werksanierung Bahnhofstr., Güterstr., Mürtschenstrasse	35	X			306	x					306					
Oberurnen	60700	Abfallwirtschaft	Werksanierung Bahnhofstr., Güterstr., Mürtschenstrasse	35	X			140	x					140					
Oberurnen	60800	Gewässer	Werksanierung Bahnhofstr., Güterstr., Mürtschenstrasse	35	X			160	x					160					
Oberurnen			Synergieerfolg (Kombination mit anderen Werken)	35	X			-246	x					-246					
								1'395				0	0	1'395	0	0	0	0	0
Näfels	60400	Strassen	Werksanierung Alte Bahnhofstrasse, Bachdörfli	36				547		x		90							
Näfels	60500	Wasserwerk	Werksanierung Alte Bahnhofstrasse, Bachdörfli	36				298		x		0							
Näfels	60600	Abwasser	Werksanierung Alte Bahnhofstrasse, Bachdörfli	36				346		x		0							
								1'191				90	0	0	0	0	0	0	0

Ortschaft	Kostenstelle	Bezeichnung Kostenstelle	Projekt- bezeichnung	Gruppierung Nr.	Kostenschätzung	Kostenvoranschlag	Submission	Verpflichtungs- kreditsumme Total	Studie	Projektiertung	Ausführungsprojekt	Budget 2025	Budget 2025	Plan 2026	Plan 2027	Plan 2028	Plan 2029	Später
												Ausgaben	Einnahmen					
Näfels	60400	Strassen	Werksanierung Aserstrasse	40	X			607	x						607			
Näfels	60500	Wasserwerk	Werksanierung Aserstrasse	40	X			179	x						179			
Näfels	60600	Abwasser	Werksanierung Aserstrasse	40	X			68							68			
Näfels			Synergieerfolg (Kombination mit anderen Werken)	40	X			-171							-171			
								683				0	0	0	683	0	0	0
Mollis	60400	Strassen	Werksanierung Kanalstrasse/Sonnmatt	49			X	160	x					160				
Mollis	60600	Abwasser	Werksanierung Kanalstrasse/Sonnmatt	49			X	50	x					50				
Mollis			Synergieerfolg (Kombination mit anderen Werken)	49			X	-32	x					-32				
								178				0	0	178	0	0	0	0
Näfels	60400	Strassen	Werksanierung Färblistrasse, Grüt	81				1'296	x			170						
Näfels	60500	Wasserwerk	Werksanierung Färblistrasse, Grüt	81				384	x			0						
Näfels	60600	Abwasser	Werksanierung Färblistrasse, Grüt	81				269	x			0						
								1'949				170	0	0	0	0	0	0
Bilten	60400	Strassen	Werksanierung Tschachenstrasse	102	X			475	x									475
Bilten	60500	Wasserwerk	Werksanierung Tschachenstrasse	102	X			211	x									211
Bilten			Synergieerfolg (Kombination mit anderen Werken)	102	X			-34	x									-34
								652				0	0	0	0	0	652	0
Näfels	60400	Strassen	Werksanierung Büntgasse	118	X			86	x									86
Näfels	60500	Wasserwerk	Werksanierung Büntgasse	118	X			82	x									82
Näfels	60600	Abwasser	Werksanierung Büntgasse	118	X			133	x									133
Näfels			Synergieerfolg (Kombination mit anderen Werken)	118	X			-45	x									-45
								256				0	0	0	0	0	256	0
Oberurnen	60400	Strassen	Werksanierung Weidstrasse	135	X			135	x									135
Oberurnen	60500	Wasserwerk	Werksanierung Weidstrasse	135	X			115	x									115
Oberurnen	60600	Abwasser	Werksanierung Weidstrasse	135	X			113	x									113
Oberurnen			Synergieerfolg (Kombination mit anderen Werken)	135	X			-36	x									-36
								327				0	0	0	0	0	0	327
Oberurnen	60400	Strassen	Werksanierung Alte Landstrasse - Ausführung	136	X			815	x							815		
Oberurnen	60500	Wasserwerk	Werksanierung Alte Landstrasse - Ausführung	136	X			288	x							288		
Oberurnen	60600	Abwasser	Werksanierung Alte Landstrasse - Ausführung	136	X			192	x							192		
Oberurnen			Synergieerfolg (Kombination mit anderen Werken)	136	X			-194	x							-194		
								1'101				0	0	0	0	1'101	0	0
Oberurnen	60400	Strassen	Werksanierung Schiltstrasse - Seidenstrasse	138	X			270	x			270						
Oberurnen	60500	Wasserwerk	Werksanierung Schiltstrasse - Seidenstrasse	138	X			440	x			440						
Oberurnen	60600	Abwasser	Werksanierung Schiltstrasse - Seidenstrasse	138	X			630	x			630						
Oberurnen			Synergieerfolg (Kombination mit anderen Werken)	138	X			-268	x			-268						
								1'072				1'072	0	0	0	0	0	0
Bilten	60400	Strassen	Werksanierung Grundstrasse	152	X			300	x									300
Bilten	60500	Wasserwerk	Werksanierung Grundstrasse	152	X			62	x									62
Bilten	60600	Abwasser	Werksanierung Grundstrasse	152	X			216	x									216
Bilten			Synergieerfolg (Kombination mit anderen Werken)	152	X			-87	x									-87
								491				0	0	0	0	0	0	491

Ortschaft	Kostenstelle	Bezeichnung Kostenstelle	Projekt- bezeichnung	Gruppierung Nr.	Kostenschätzung	Kostenvoranschlag	Submission	Verpflichtungs- kreditsumme Total	Studie	Projektiertung	Ausführungsprojekt	Budget 2025	Budget 2025	Plan 2026	Plan 2027	Plan 2028	Plan 2029	Später
												Ausgaben	Einnahmen					
Mühlehorn	60500	Wasserwerk	Werksanierung - Alte Kerenzerbergstrasse	305	X			535	x									535
Mühlehorn	60600	Abwasser	Werksanierung - Alte Kerenzerbergstrasse	305	X			336	x									336
Mühlehorn			Synergieerfolg (Kombination mit anderen Werken)	305	X			-131	x									-131
								740				0	0	0	0	0	0	740
Mollis	60300	Öffentlicher Verkehr	Werksanierung Bahnhofstrasse - Ausführung	314.2	X			96	x						96			
Mollis	60400	Strassen	Werksanierung Bahnhofstrasse - Ausführung	314.2	X			312	x					312				
Mollis	60500	Wasserwerk	Werksanierung Bahnhofstrasse - Ausführung	314.2	X			434	x					205				
Mollis	60600	Abwasser	Werksanierung Bahnhofstrasse - Ausführung	314.2	X			690	x					330	360			
Mollis			Synergieerfolg (Kombination mit anderen Werken)	314.2	X			-306	x					-170	-136			
								1'226				0	0	677	549	0	0	0
Bilten	60500	Wasserwerk	Werksanierung Adlerhoschet	330	X			115	x							115		
Bilten	60600	Abwasser	Werksanierung Adlerhoschet	330	X			288	x							288		
Bilten			Synergieerfolg (Kombination mit anderen Werken)	330	X			-40	x							-40		
								363				0	0	0	0	363	0	0
Mühlehorn	60400	Strassen/KUBA	Werksanierung Stutz	332	X			5	x							5		
Mühlehorn	60500	Wasserwerk	Werksanierung Stutz	332	X			443	x							443		
Mühlehorn	60600	Abwasser	Werksanierung Stutz	332	X			444	x							444		
Mühlehorn			Synergieerfolg (Kombination mit anderen Werken)	332	X			-89	x							-89		
								803				0	0	0	0	803	0	0
Näfels	60400	Strassen	Werksanierung Molliserstrasse, Oberlerenstrasse	334	X			100	x					100				
Näfels	60500	Wasserwerk	Werksanierung Molliserstrasse, Oberlerenstrasse	334	X			50	x					50				
Näfels			Synergieerfolg (Kombination mit anderen Werken)	334	X			-30	x					-30				
								120				0	0	120	0	0	0	0
Näfels	60400	Strassen/KUBA	Werksanierung - Am Linthli, Abschnitt 3	340	X			200	x									200
Näfels	60500	Wasserwerk	Werksanierung - Am Linthli, Abschnitt 3	340	X			91	x									91
Näfels	60600	Abwasser	Werksanierung - Am Linthli, Abschnitt 3	340	X			50	x									50
Näfels			Synergieerfolg (Kombination mit anderen Werken)	340	X			-51	x									-51
								290				0	0	0	0	0	0	290
Mollis	60300	Öffentlicher Verkehr	Werksanierung Kerenzerstrasse	343	X			100	x							100		
Mollis	60400	Strassen	Werksanierung Kerenzerstrasse	343	X			100	x							100		
Mollis	60500	Wasserwerk	Werksanierung Kerenzerstrasse	343	X			240	x							240		
Mollis	60600	Abwasser	Werksanierung Kerenzerstrasse	343	X			936	x							936		
Mollis			Synergieerfolg (Kombination mit anderen Werken)	343	X			-206	x							-206		
								1'170				0	0	0	0	1'170	0	0
Bilten	60300	Öffentlicher Verkehr	Werksanierung Landstrasse Süd	345	X			90	x			90						
Bilten	60500	Strassen	Werksanierung Landstrasse Süd	345	X			360	x			360						
Bilten	60600	Abwasser	Werksanierung Landstrasse Süd	345	X			1400	x			1'400						
								1'850				1'850	0	0	0	0	0	0
Mühlehorn	60300	Öffentlicher Verkehr	Werksanierung - Dorfstrasse	348	X			77	x							77		
Mühlehorn	60400	Strassen	Werksanierung - Dorfstrasse	348	X			519	x							519		
Mühlehorn	60500	Wasserwerk	Werksanierung - Dorfstrasse	348	X			449	x							449		
Mühlehorn			Synergieerfolg (Kombination mit anderen Werken)	348	X			-157	x							-157		
								888				0	0	0	0	888	0	0

Ortschaft	Kostenstelle	Bezeichnung Kostenstelle	Projekt- bezeichnung	Gruppierung Nr.	Kostenschätzung	Kostenvoranschlag	Submission	Verpflichtungs- kreditsumme Total	Studie	Projektiertung	Ausführungsprojekt	Budget 2025	Budget 2025	Plan 2026	Plan 2027	Plan 2028	Plan 2029	Später
												Ausgaben	Einnahmen					
Niederurnen	60400	Strassen/KUBA	Werksanierung Fronalpstrasse	351	X			540	X							540		
Niederurnen	60500	Wasserwerk	Werksanierung Fronalpstrasse	351	X			81	X							81		
Niederurnen			Synergieerfolg (Kombination mit anderen Werken)	351	X			-93	X							-93		
								528				0	0	0	0	528	0	0
Bilten	60400	Strassen	Werksanierung Altgasse/Giessmättli	354	X			385	X									385
Bilten	60500	Abwasser	Werksanierung Altgasse/Giessmättli	354	X			144	X									144
Bilten			Synergieerfolg (Kombination mit anderen Werken)	354	X			-26	X							-26		
								503				0	0	0	0	0	503	0
Näfels	60400	Strassen	Werksanierung - General Bachmannngasse	356	X			36	X									36
Näfels	60500	Wasserwerk	Werksanierung - General Bachmannngasse	356	X			96	X									96
Näfels	60600	Abwasser	Werksanierung - General Bachmannngasse	356	X			130	X									130
Näfels			Synergieerfolg (Kombination mit anderen Werken)	356	X			-39	X							-39		
								223				0	0	0	0	0	223	0
Mühlehorn	60400	Strassen	Werksanierung - Seegartenstrasse	358	X			85	X							85		
Mühlehorn	60500	Wasserwerk	Werksanierung - Seegartenstrasse	358	X			162	X							162		
Mühlehorn			Synergieerfolg (Kombination mit anderen Werken)	358	X			-25	X							-25		
						X		222	X			0	0	0	0	222	0	0
Näfels	60400	Strassen	Werksanierung - Ambühlweg	359	X			288	X					288				
Näfels	60500	Wasserwerk	Werksanierung - Ambühlweg	359	X			48	X					48				
Näfels	60600	Abwasser	Werksanierung - Ambühlweg	359	X			346	X					346				
								682				0	0	682	0	0	0	0
Näfels	60400	Strassen	Werksanierung - Risi	360	X			506	X									506
Näfels	60500	Wasserwerk	Werksanierung - Risi	360	X			178	X									178
Näfels	60600	Abwasser	Werksanierung - Risi	360	X			438	X									438
Näfels			Synergieerfolg (Kombination mit anderen Werken)	360	X			-168	X							-168		
								954				0	0	0	0	0	954	0
Oberurnen	60400	Strassen	Werksanierung - Neuquartierstrasse	362	X			123	X							123		
Oberurnen	60500	Wasserwerk	Werksanierung - Neuquartierstrasse	362	X			29	X							29		
Oberurnen			Synergieerfolg (Kombination mit anderen Werken)	362	X			-15	X							-15		
								137				0	0	0	0	137	0	0
Obstaliden	60400	Strassen	Werksanierung - Oberdorfstrasse	364	X			177	X							177		
Obstaliden	60500	Wasserwerk	Werksanierung - Oberdorfstrasse	364	X			134	X							134		
Obstaliden			Synergieerfolg (Kombination mit anderen Werken)	364	X			-16	X							-16		
								295				0	0	0	0	295	0	0
Bilten	60300	Öffentlicher Verkehr	Werksanierung - Bahnhofstrasse	370	X			110										110
Bilten	60400	Strassen	Werksanierung - Bahnhofstrasse	370	X			576	X									576
Bilten	60500	Wasserwerk	Werksanierung - Bahnhofstrasse	370	X			110	X									110
Bilten	60600	Abwasser	Werksanierung - Bahnhofstrasse	370	X			422	X									422
Bilten			Synergieerfolg (Kombination mit anderen Werken)	370	X			-183	X							-183		
								1'035				0	0	0	0	0	1'035	0

Ortschaft	Kostenstelle	Bezeichnung Kostenstelle	Projekt- bezeichnung	Gruppierung Nr.	Kostenschätzung	Kostenvoranschlag	Submission	Verpflichtungs- kreditsumme Total	Studie	Projektiertung	Ausführungsprojekt	Budget 2025	Budget 2025	Plan 2026	Plan 2027	Plan 2028	Plan 2029	Später
												Ausgaben	Einnahmen					
Oberurnen	60500	Wasserwerk	Werksanierung - Rautistrasse	371	X			115	X								115	
Oberurnen	60600	Abwasser	Werksanierung - Rautistrasse	371	X			63	X								63	
Oberurnen			Synergieerfolg (Kombination mit anderen Werken)	371	X			-27	X								-27	
								151				0	0	0	0	0	151	0
Oberurnen	60400	Strassen/KUBA	Werksanierung - Linthlistrasse	374	X			53	X								53	
Oberurnen	60500	Wasserwerk	Werksanierung - Linthlistrasse	374	X			249	X								249	
Oberurnen			Synergieerfolg (Kombination mit anderen Werken)	374	X			-15	X								-15	
								287				0	0	0	0	0	287	0
Niederurnen	60400	Strassen/KUBA	Werksanierung - In der Rüti	382	X			350	X								350	
Niederurnen	60500	Wasserwerk	Werksanierung - In der Rüti	382	X			298	X								298	
Niederurnen	60600	Abwasser	Werksanierung - In der Rüti	382	X			384	X								384	
Niederurnen			Synergieerfolg (Kombination mit anderen Werken)	382	X			-103	X								-103	
								929				0	0	0	0	0	929	0
Näfels	60400	Strassen	Werksanierung - Am Linthli, Abschnitt 2	385	X			136	X								136	
Näfels	60500	Wasserwerk	Werksanierung - Am Linthli, Abschnitt 2	385	X			59	X								59	
Näfels	60600	Abwasser	Werksanierung - Am Linthli, Abschnitt 2	385	X			240	X								240	
Näfels			Synergieerfolg (Kombination mit anderen Werken)	385	X			-44	X								-44	
								391				0	0	0	0	0	391	0
Oberurnen	60400	Strassen	Werksanierung - Käpfstrasse Süd	388	X			822	X					822				
Oberurnen	60500	Wasserwerk	Werksanierung - Käpfstrasse Süd	388	X			238	X					238				
Oberurnen	60600	Abwasser	Werksanierung - Käpfstrasse Süd	388	X			155	X					155				
Oberurnen			Synergieerfolg (Kombination mit anderen Werken)	388	X			-243	X					-243				
								972				0	0	972	0	0	0	0
Bilten	60400	Strassen	Werksanierung - Heinrich-Rosenberg-/Hirzlistrasse	394	X			38	X								38	
Bilten	60500	Wasserwerk	Werksanierung - Heinrich-Rosenberg-/Hirzlistrasse	394	X			64	X								64	
Bilten	60600	Abwasser	Werksanierung - Heinrich-Rosenberg-/Hirzlistrasse	394	X			555	X								555	
Bilten			Synergieerfolg (Kombination mit anderen Werken)	394	X			-66	X								-66	
								591				0	0	0	0	0	591	0
Bilten	60500	Wasserwerk	Werkleitungsumlegung - Im Hof	396	X			46	X									46
Bilten	60600	Abwasser	Werkleitungsumlegung - Im Hof	396	X			54	X								54	
Bilten			Synergieerfolg (Kombination mit anderen Werken)	396	X			-5	X								-5	
								95				0	0	0	0	0	0	95
Näfels	60400	Strassen	Sanierung Wasserleitung - Obersee, Oberseealp	400	X			316	X								316	
Näfels	60500	Wasserwerk	Sanierung Wasserleitung - Obersee, Oberseealp	400	X			434	X								434	
Näfels			Synergieerfolg (Kombination mit anderen Werken)	400	X			-38	X								-38	
								712				0	0	0	0	0	712	0
Näfels	60400	Strassen	Sanierung Wasserleitung - Obererlen Abschnitt 2	401	X			439	X								439	
Näfels	60500	Wasserwerk	Sanierung Wasserleitung - Obererlen Abschnitt 2	401	X			82	X								82	
Näfels			Synergieerfolg (Kombination mit anderen Werken)	401	X			-26	X								-26	
								495				0	0	0	0	0	495	0

Ortschaft	Kostenstelle	Bezeichnung Kostenstelle	Projekt- bezeichnung	Gruppierung Nr.	Kostenschätzung	Kostenvoranschlag	Submission	Verpflichtungs- kreditsumme Total	Studie	Projektiertung	Ausführungsprojekt	Budget 2025	Budget 2025	Plan 2026	Plan 2027	Plan 2028	Plan 2029	Später
												Ausgaben	Einnahmen					
Bilten	60400	Strassen/KUBA	Sanierung Wasserleitung - Am Bach	402	X			38	X								38	
Bilten	60500	Wasserwerk	Sanierung Wasserleitung - Am Bach	402	X			119	X								119	
Bilten	60600	Abwasser	Sanierung Wasserleitung - Am Bach	402	X			51	X								51	
Bilten			Synergieerfolg (Kombination mit anderen Werken)	402	X			-21	X								-21	
								187				0	0	0	0	0	187	0
Bilten	60400	Strassen	Werksanierung - Pestalozzistrasse	403	X			275	X									275
Bilten	60500	Wasserwerk	Werksanierung - Pestalozzistrasse	403	X			212	X									212
Bilten	60600	Abwasser	Werksanierung - Pestalozzistrasse	403	X			235	X									235
Bilten			Synergieerfolg (Kombination mit anderen Werken)	403	X			-72	X									-72
								650				0	0	0	0	0	0	650
Bilten	60400	Strassen	Werksanierung - Lärchenweg	420	X			34										34
Bilten	60500	Wasserwerk	Werksanierung - Lärchenweg	420	X			99	X									99
Bilten	60600	Abwasser	Werksanierung - Lärchenweg	420	X			269	X									269
Bilten			Synergieerfolg (Kombination mit anderen Werken)	420	X			-60	X									-60
								342				0	0	0	0	0	0	342
Niederurnen	60500	Wasserwerk	Werksanierung - Altersheimstrasse	421	X			56	X									56
Niederurnen	60600	Abwasser	Werksanierung - Altersheimstrasse	421	X			173	X									173
Niederurnen			Synergieerfolg (Kombination mit anderen Werken)	421	X			-23	X									-23
								206				0	0	0	0	0	0	206
Niederurnen	60400	Strassen/KUBA	Werksanierung - Altersheim / Falletenbachstrasse	422	X			818	X									818
Niederurnen	60500	Wasserwerk	Werksanierung - Altersheim / Falletenbachstrasse	422	X			144	X									144
Niederurnen	60600	Abwasser	Werksanierung - Altersheim / Falletenbachstrasse	422	X			389	X									389
Niederurnen			Synergieerfolg (Kombination mit anderen Werken)	422	X			-203	X									-203
								1'148				0	0	0	0	0	0	1'148
Niederurnen	60500	Wasserwerk	Werksanierung - Brugghof	423	X			60	X									60
Niederurnen	60600	Abwasser	Werksanierung - Brugghof	423	X			144	X									144
Niederurnen			Synergieerfolg (Kombination mit anderen Werken)	423	X			-10	X									-10
								194				0	0	0	0	0	0	194
Mollis	60400	Strassen	Sanierung Abwasserleitung - Kanalstrasse	427	X			59	X									59
Mollis	60600	Abwasser	Sanierung Abwasserleitung - Kanalstrasse	427	X			211	X									211
Mollis			Synergieerfolg (Kombination mit anderen Werken)	427	X			-14	X									-14
								256				0	0	0	256	0	0	0
Oberurnen	60400	Strassen	Werksanierung - Seiden-, Fridlispliz- und Glärnischstrasse	436	X			224	X									224
Oberurnen	60600	Abwasser	Werksanierung - Seiden-, Fridlispliz- und Glärnischstrasse	436	X			768	X									768
Oberurnen			Synergieerfolg (Kombination mit anderen Werken)	436	X			-99	X									-99
								893				0	0	0	893	0	0	0
Näfels	60400	Strassen	Werksanierung - Escherstrasse	437	X			0		X								0
Näfels	60600	Abwasser	Werksanierung - Escherstrasse	437	X			0		X								0
								0				0	0	0	0	0	0	0
Näfels	60400	Strassen	Werksanierung Bachmannstrasse	466	X			102	X									102
Näfels	60600	Abwasser	Werksanierung Bachmannstrasse	466	X			230	X									230
Näfels			Synergieerfolg (Kombination mit anderen Werken)	466	X			-33	X									-33
								299				0	0	0	0	299	0	0

Ortschaft	Kostenstelle	Bezeichnung Kostenstelle	Projekt- bezeichnung	Gruppierung Nr.	Kostenschätzung	Kostenvoranschlag	Submission	Verpflichtungs- kreditsumme Total	Studie	Projektierung	Ausführungsprojekt	Budget 2025	Budget 2025	Plan 2026	Plan 2027	Plan 2028	Plan 2029	Später
												Ausgaben	Einnahmen					
Niederurnen	60400	Strassen	Werksanierung Eternitstrasse	470	X			1'080	X									1'080
Niederurnen	60500	Wasserwerk	Werksanierung Eternitstrasse	470	X			135	X									135
Niederurnen			Synergieerfolg (Kombination mit anderen Werken)	470	X			-61	X									-61
								1'154				0	0	0	0	0	0	1'154
Mollis	60400	Strassen	Werksanierung Niederwilerstrasse	472	X			236	X									236
Mollis	60500	Wasserwerk	Werksanierung Niederwilerstrasse	472	X			125	X									125
Mollis			Synergieerfolg (Kombination mit anderen Werken)	472	X			-18	X									-18
								343				0	0	0	0	0	343	0
Niederurnen	60400	Strassen/KUBA	Werksanierung Bahnhofstrasse	480	X			923	X							923		
Niederurnen	60500	Wasserwerk	Werksanierung Bahnhofstrasse	480	X			189	X							189		
Niederurnen			Synergieerfolg (Kombination mit anderen Werken)	480	X			-167	X							-167		
								945				0	0	0	0	945	0	0
Niederurnen	60400	Strassen	Werksanierung Bahnhofstr. - Mühlebachweg (FW Ringleitung Süd)	506	X			100	X			100						
Niederurnen	60600	Wasserwerk	Werksanierung Bahnhofstr. - Mühlebachweg (FW Ringleitung Süd)	506	X			230	X			230						
Niederurnen			Synergieerfolg (Kombination mit anderen Werken)	506	X			-50	X			-50						
								280				0	0	280	0	0	0	0
Niederurnen	60400	Strassen/KUBA	Neubau Brücke Bahnhofstrasse (HWS Rosenbord)	507	X			459	X			459						
Niederurnen	60500	Wasserwerk	Neubau Brücke Bahnhofstrasse (HWS Rosenbord)	507	X			100	X			100						
Niederurnen			Synergieerfolg (Kombination mit anderen Werken)	507	X			-56	X			-56						
								503				503	0	0	0	0	0	0
<b>70 Liegenschaften</b>								<b>73'421</b>				<b>17'951</b>	<b>0</b>	<b>8'720</b>	<b>4'590</b>	<b>10'000</b>	<b>4'600</b>	<b>560</b>
Bilten	73015	SH Bilten	Projektierung Werterhalt					100						100				
Bilten	73015	SH Bilten	Werterhalt (Gebäudehülle, PV, Heizungsersatz)					4'000							2'000	2'000		
Bilten	73019	SH Oberbilten	Errichtung Pavillon (von Obstalden) inkl. Einhausung und Lehrerzimmer im Dachgeschoss im SH Oberbilten					400				100		300				
Näfels	73005	SH Schnegg	Baukredit Sanierung Sek- und Turnhallentrakt					4'000							2'000	2'000		
Näfels	73005	SH Schnegg	Pavillon Anpassungen aufgr. Umzug Obererlen					140				140						
Näfels	73006	SH Dorf	Anpassungen aufgr. Umzug Obererlen inkl. Ersatz Beleuchtung und interakt. Wandtafeln					245				245						
Näfels	73020	SH Obererlen	Neubau Schulhaus Obererlen 2025					37'500				11'500						
Niederurnen	73002	SH Büel	Baukredit Erweiterung					9'000				4'000		4'000				
Niederurnen	73003	SH Linth-Escher	Interaktive Wandtafeln 10 Stück (während 3 Jahren)					330				110		110	110			
Niederurnen	73003	SH Linth-Escher	Sanierung Garderoben MZH					220						110	110			
Mollis	73009	SH am Bach	Werterhalt Aussenhülle (Dach, Fenster, Storen)					1'400						1'400				
Oberurnen	73013	SH Rauti	Sanierung Bühne					140				140						
Obstalden	73012	SH Obstalden	Ersatz Beleuchtung durch LED					120						120				
Obstalden	73012	SH Obstalden	Ersatz Spielwiese durch Hartbelag					230						230				
Obstalden	73012	SH Obstalden	Neubau Primar-SH und Feuerwehrdepot (Werken, TTG, Musik)					4'000				500		3'500				
Obstalden	73012	SH Obstalden	Rückvergütung Glarnersach					-1'500						-1'500				
Oberurnen	73031	Alte Post	Umgliederung Alte Post vom Finanz- ins Verwaltungsvermögen					526				526						
			<i>Total Schulliegenschaften</i>					<b>60'851</b>				<b>17'261</b>	<b>0</b>	<b>8'370</b>	<b>4'220</b>	<b>4'000</b>	<b>0</b>	<b>0</b>
Mühlehorn	74019	TH Mühlehorn	Werterhalt Aussenhülle (Dach, Fenster, PV)					560										560
Näfels	74000	Gebäude WuL und BuU	Projektierung Neubau gemeinsamer Werkhof					100				100						
			Baukredit Neubau gemeinsamer Werkhof					11'000								6'000	5'000	
			Entnahme Forstreserve					-400										-400

Ortschaft	Kostenstelle	Bezeichnung Kostenstelle	Projekt- bezeichnung	Gruppierung Nr.	Kostenschätzung	Kostenvoranschlag	Submission	Verpflichtungs- kreditsumme Total	Studie	Projektiertung	Ausführungsprojekt	Budget 2025	Budget 2025	Plan 2026	Plan 2027	Plan 2028	Plan 2029	Später		
												Ausgaben	Einnahmen							
Näfels	74017	Freidhof	Erweiterung Gemeinschaftsgrab					130				130								
Niederurnen	74005	GH Niederurnen	Ausbau Dachgeschoss / Erstellung Pausenraum					220						220						
Niederurnen	74005	GH Niederurnen	Sanierung Lifanlage, inkl. Fassade und Vordach					130						130						
Mollis	74021	GH Mollis	Umbau wegen Bibliothek					160				160								
Oberurnen	74030	Spielplätze	Ersatz Spielplatzgeräte mit Umgebung GH Oberurnen					150				150								
Allgemein	74015	Gebäude W+L	Instandstellungen und Reparaturen 2 Stallgebäuden (Riet Bilten)					150				150								
<b>Total Übrige Liegenschaften</b>								<b>12'200</b>				<b>690</b>	<b>0</b>	<b>350</b>	<b>0</b>	<b>6'000</b>	<b>4'600</b>	<b>560</b>		
Näfels	74029	lintharena	Bühnensanierung					370							370					
<b>Total lintharena</b>								<b>370</b>				<b>0</b>	<b>0</b>	<b>0</b>	<b>370</b>	<b>0</b>	<b>0</b>	<b>0</b>		
<b>Total Investitionen Verwaltungsvermögen</b>								<b>158'018</b>				<b>26'012</b>	<b>-1'595</b>	<b>15'885</b>	<b>11'303</b>	<b>31'201</b>	<b>23'724</b>	<b>20'148</b>		
<b>Zusammenfassung</b>																				
10 Präsidiales								0				0	0	0	0	0	0	0	0	
20 Bildung								1'750				350	0	350	300	300	300	300	0	
30 Gesundheit, Jugend und Kultur								250				0	0	150	100	0	0	0	0	
50 Wald und Landwirtschaft								1'525				874	-260	295	170	154	0	0	0	
60 Bau und Umwelt								81'072				6'837	-1'335	6'370	6'143	20'747	18'824	19'588		
Strassen								35'008				1'946	0	1'994	2'497	11'371	8'458	7'159		
Wasserwerk								16'087				1'615	-450	1'129	708	4'138	4'712	3'553		
Abwasser								15'758				2'230	-400	1'360	1'452	3'930	3'412	3'159		
Übrige Bergstrassen/Öff. Verkehr/Werkhof/Gewässer/Abfall/Planung/Parkplätze/Beiträge								20'593				1'370	-485	2'694	2'200	3'368	3'593	6'835		
Synergieerfolge								-6'374				-324	0	-807	-714	-2'060	-1'351	-1'118		
70 Liegenschaften								72'895				17'951	0	8'720	4'590	10'000	4'600	560		
80 Finanzen und Beteiligungen								0				0	0	0	0	0	0	0	0	0
<b>Total Investitionen Verwaltungsvermögen</b>								<b>157'492</b>				<b>26'012</b>	<b>-1'595</b>	<b>15'885</b>	<b>11'303</b>	<b>31'201</b>	<b>23'724</b>	<b>20'148</b>		
<b>Nettoinvestitionen Verwaltungsvermögen</b>								<b>157'492</b>				<b>24'417</b>		<b>15'885</b>	<b>11'303</b>	<b>31'201</b>	<b>23'724</b>	<b>20'148</b>		
<b>Finanzvermögen</b>																				
Klöntal	Gebäude		Sanierung Ferienheim Klöntal, Kanalisatikon					200				200								
Mollis	Bauland		Flugplatz Mollis, Teilverkäufe Grundstücke (im SIL Perimeter)					-4'000						-1'000	-2'000	-1'000				
Mollis	Strassen		Erschliessung Unter-/Mittelflechen Biäsche (Biäschepromenade)					6'600							2'400	4'200				
Mollis	Bauland		Verkauf Bauland Unterflechen Biäsche					-15'000								-5'000	-10'000			
Mollis	Strassen		Erschliessungsbeiträge Erschliessung Unter-/Mittelflechen Biäsche (Biäschepromenade)					-3'000								-3'000				
Mühlehorn	Strassen		Verkauf Bauland Tiefenwinkel (sobald nicht mehr durch ASTRA genutzt)					-3'000								-3'000				
Diverse	Bauland		Diverse Verkäufe Bauland					-5'200						-1'200	-3'000	-500	-500			
Diverse	Werkhöfe		Verkäufe bestehende Werkhöfe (infolge Neubau zentraler Werkhof)					-12'000										-12'000		
<b>Total Investitionen im Finanzvermögen</b>								<b>-35'600</b>				<b>200</b>	<b>0</b>	<b>-2'200</b>	<b>-5'000</b>	<b>-2'100</b>	<b>-4'300</b>	<b>-22'000</b>		