



# Kanton Glarus Gemeinde Glarus Nord

## Teilrevision Nutzungsplanung Arbeitspaket 1

### Mitwirkungsaufgabe

### Zonenplan 1:2'500 / 1:1'000 (Zonierung)

Öffentliche Auflage vom: bis am:

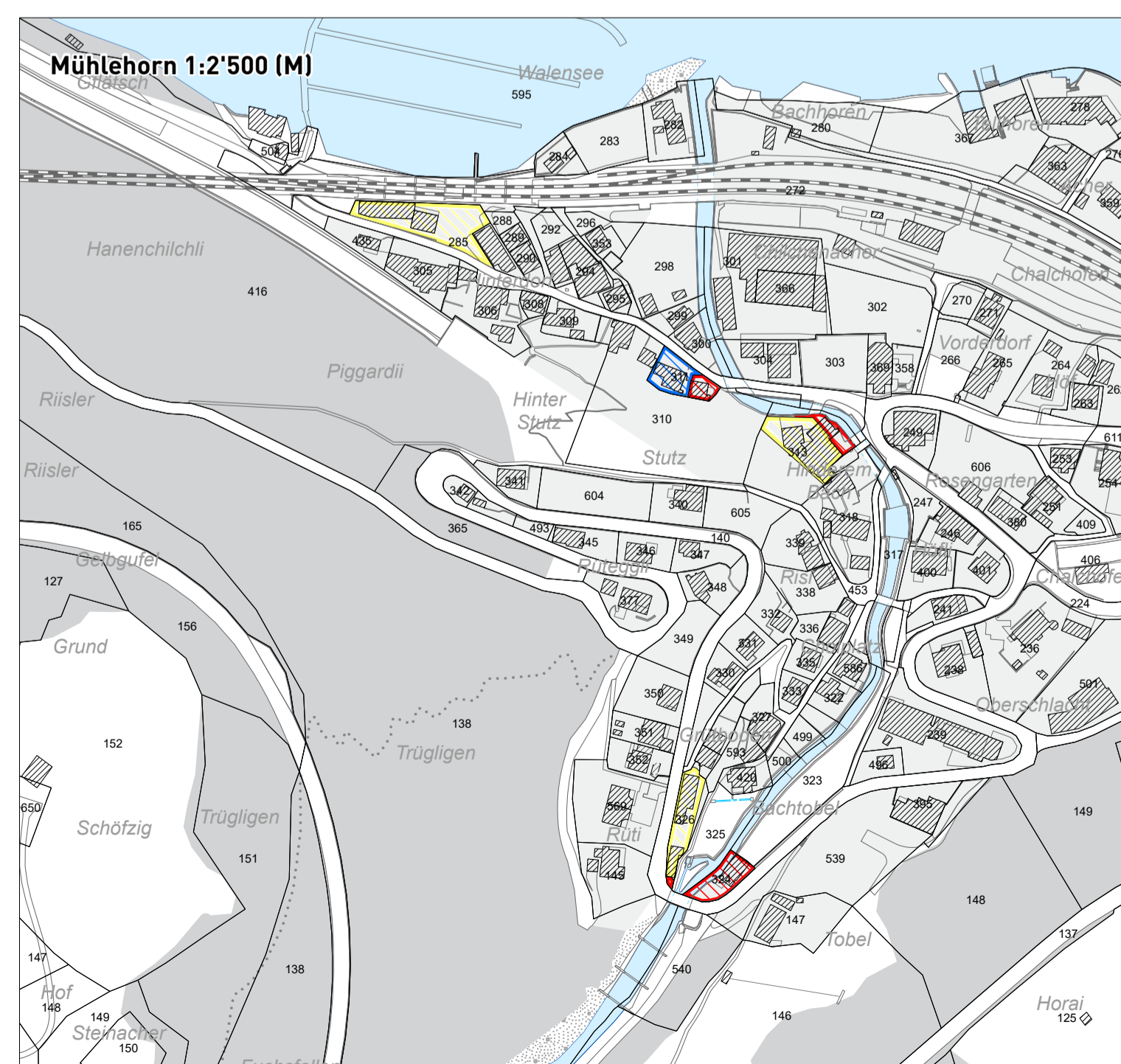
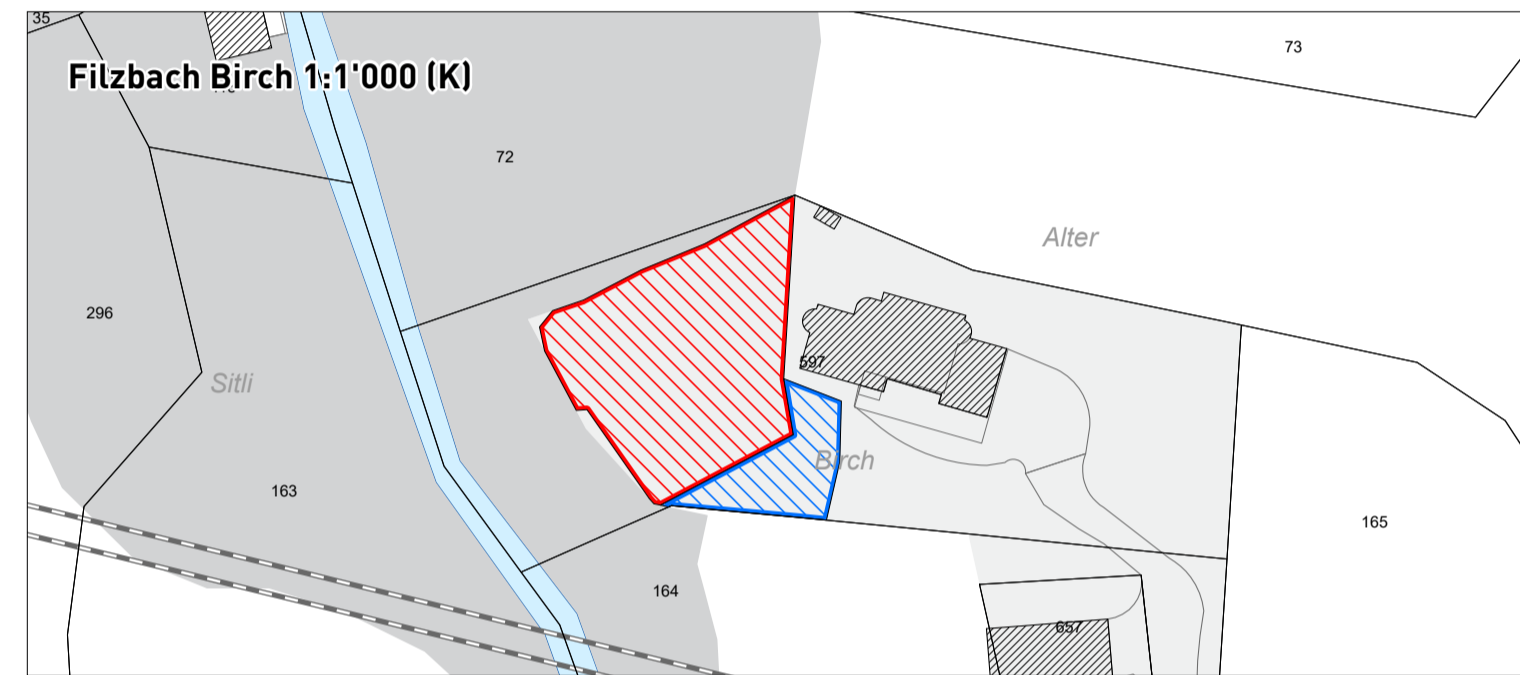
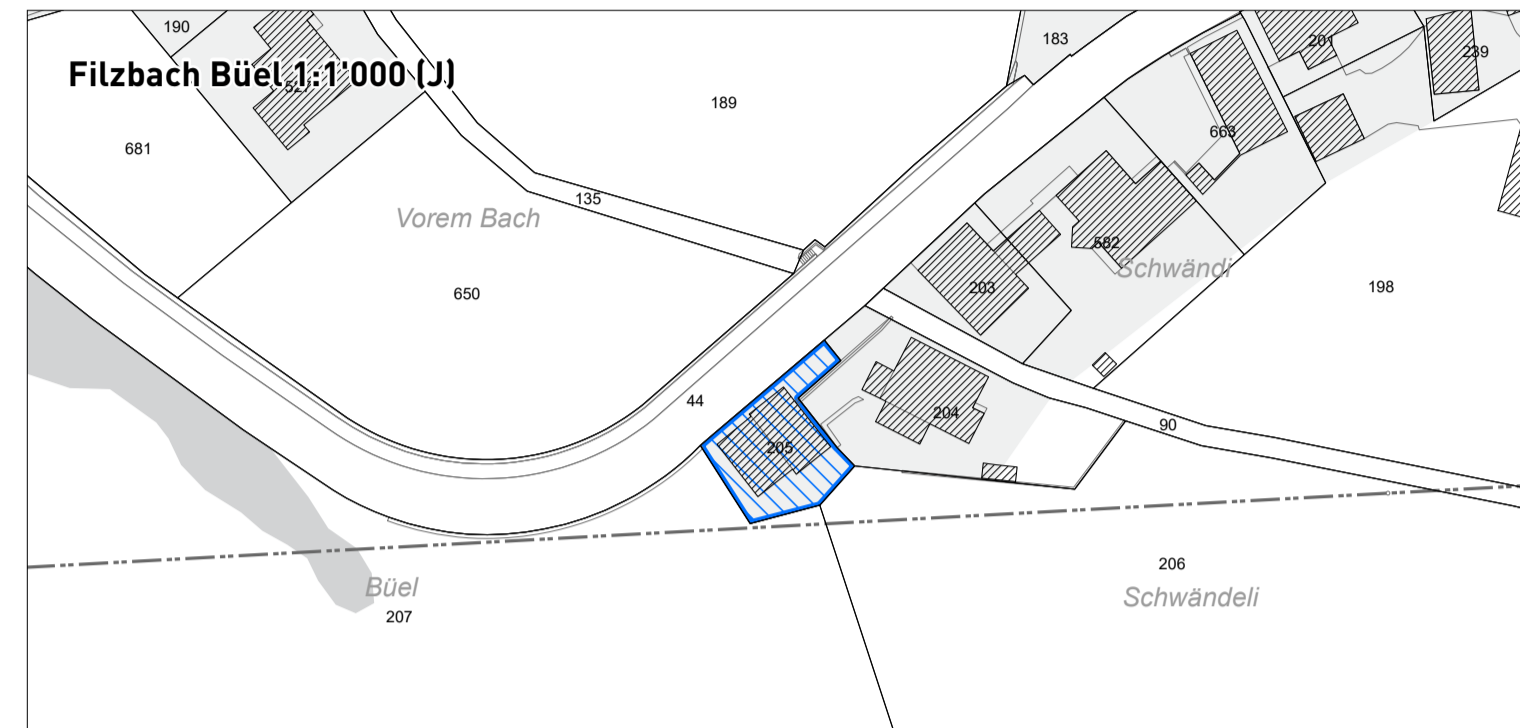
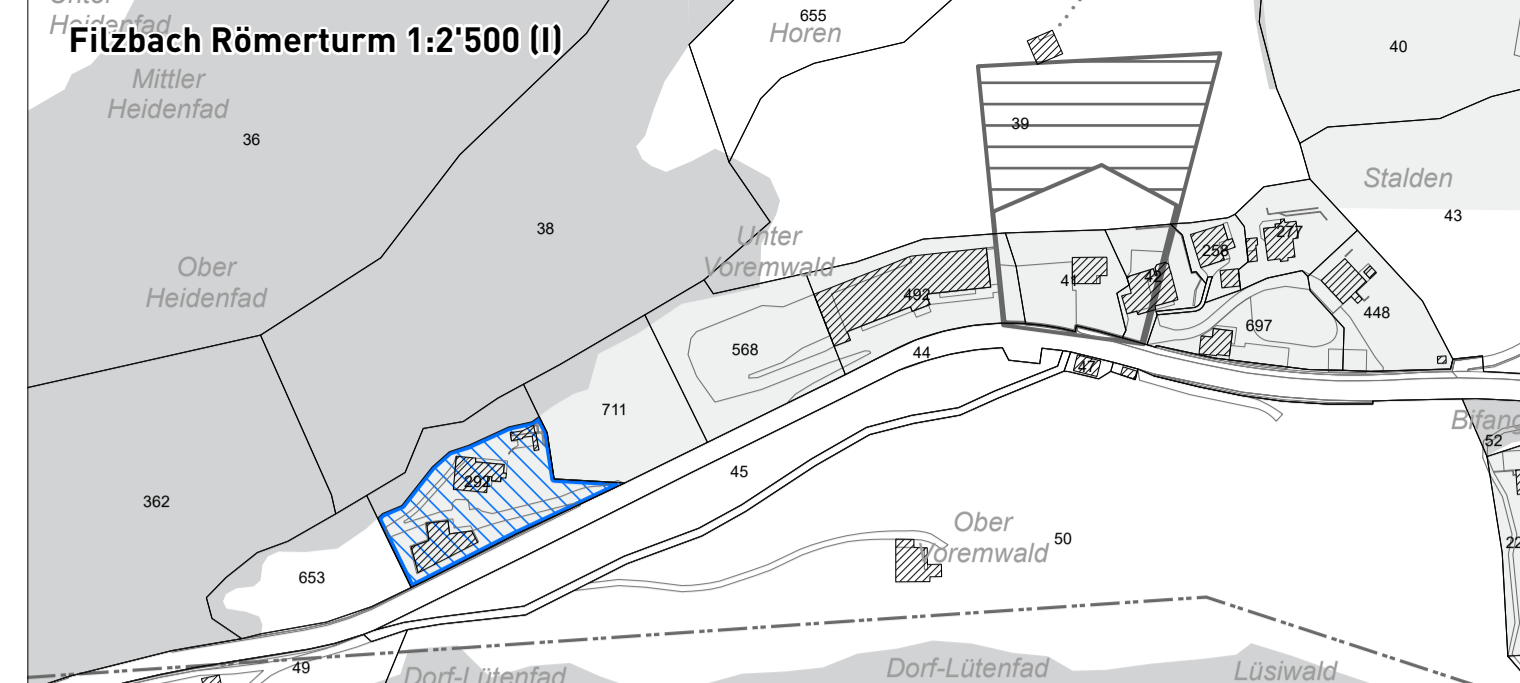
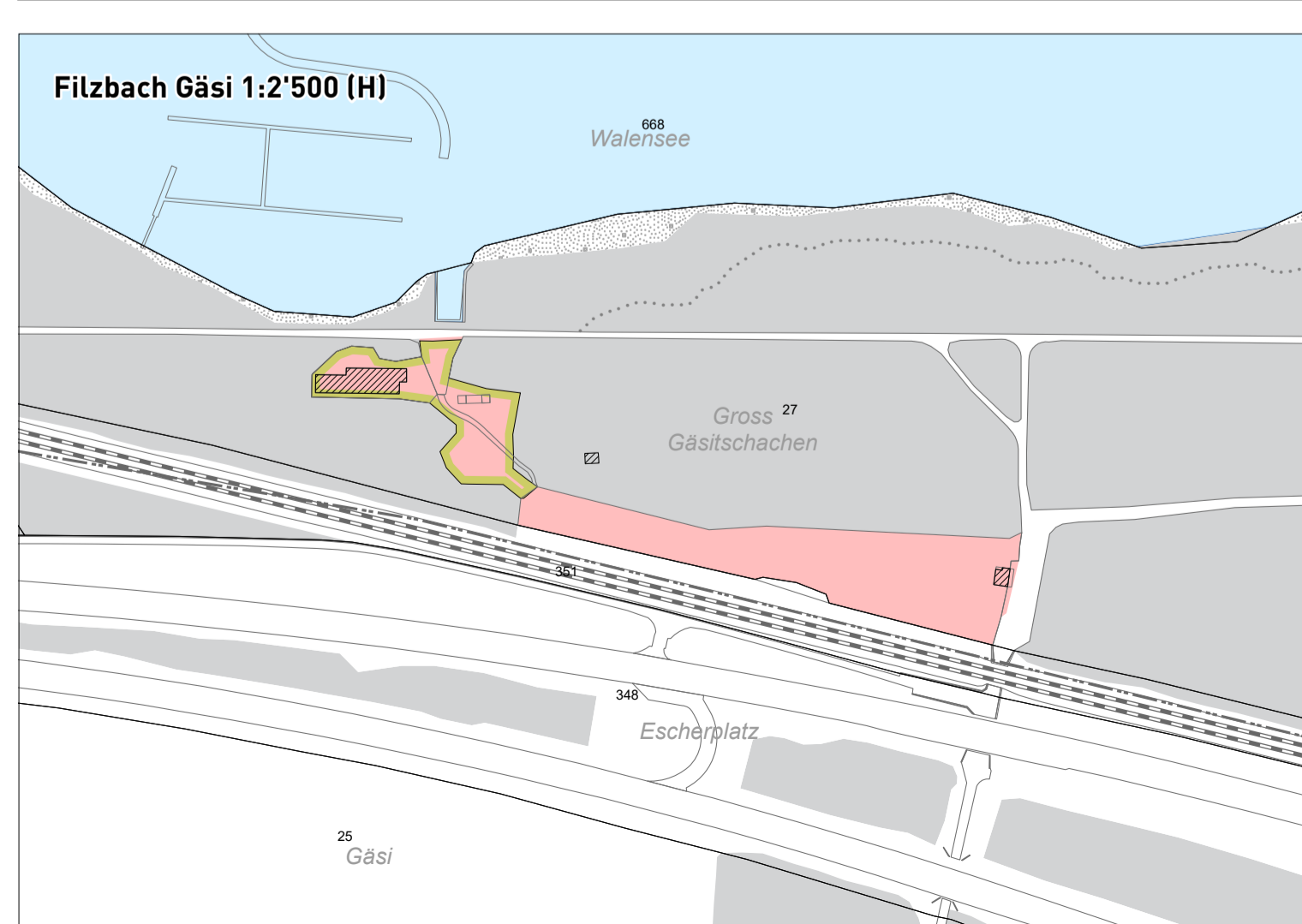
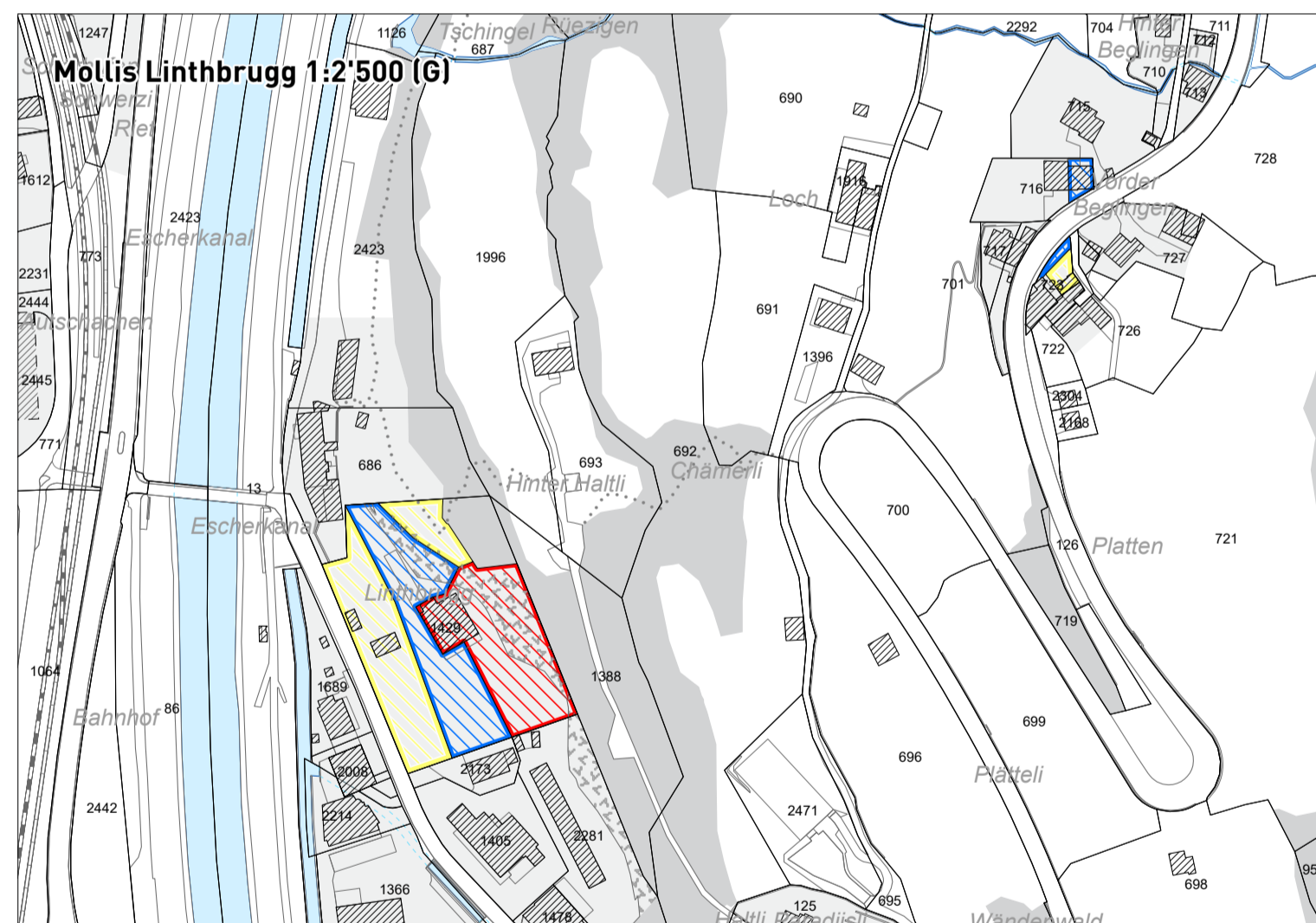
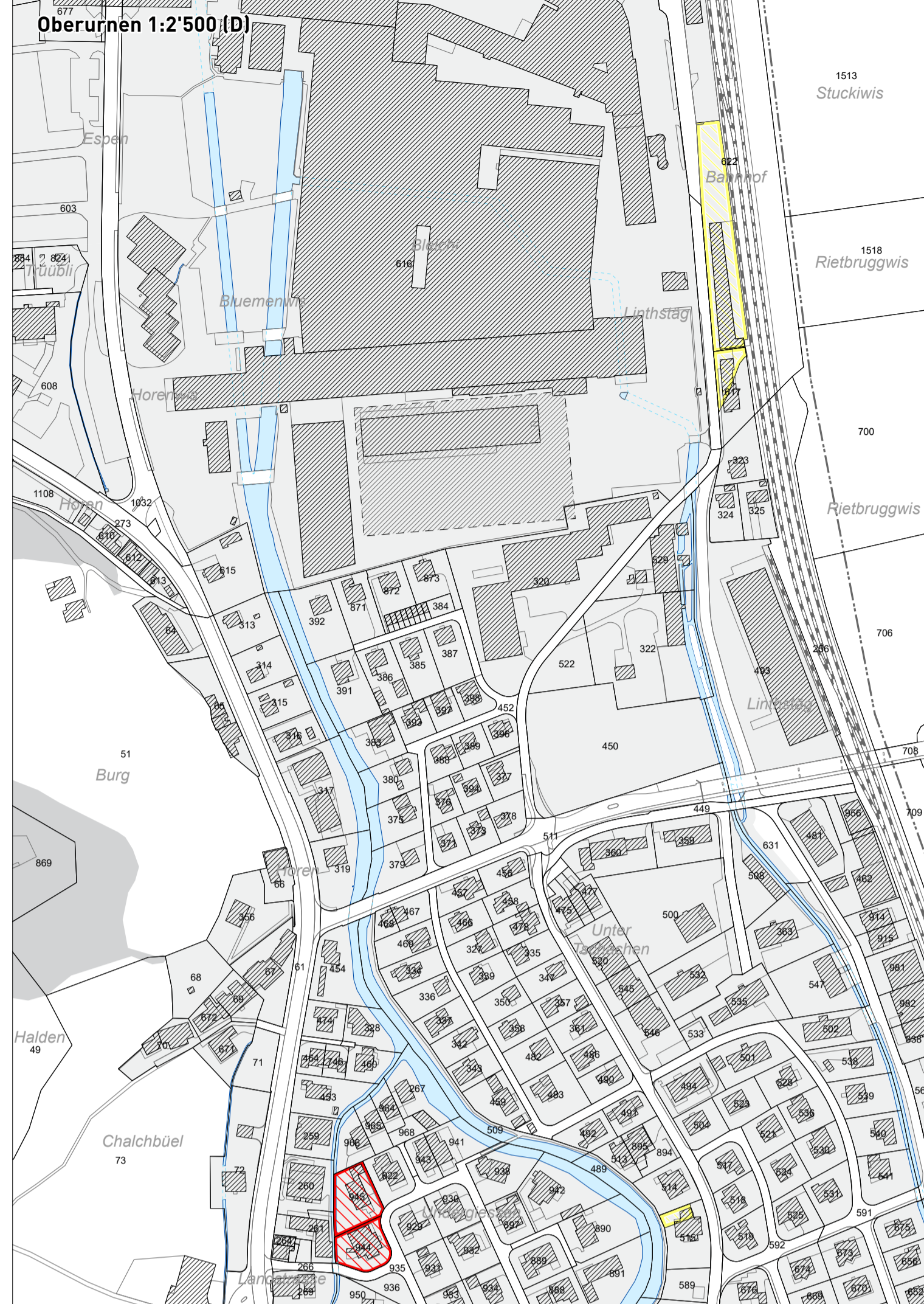
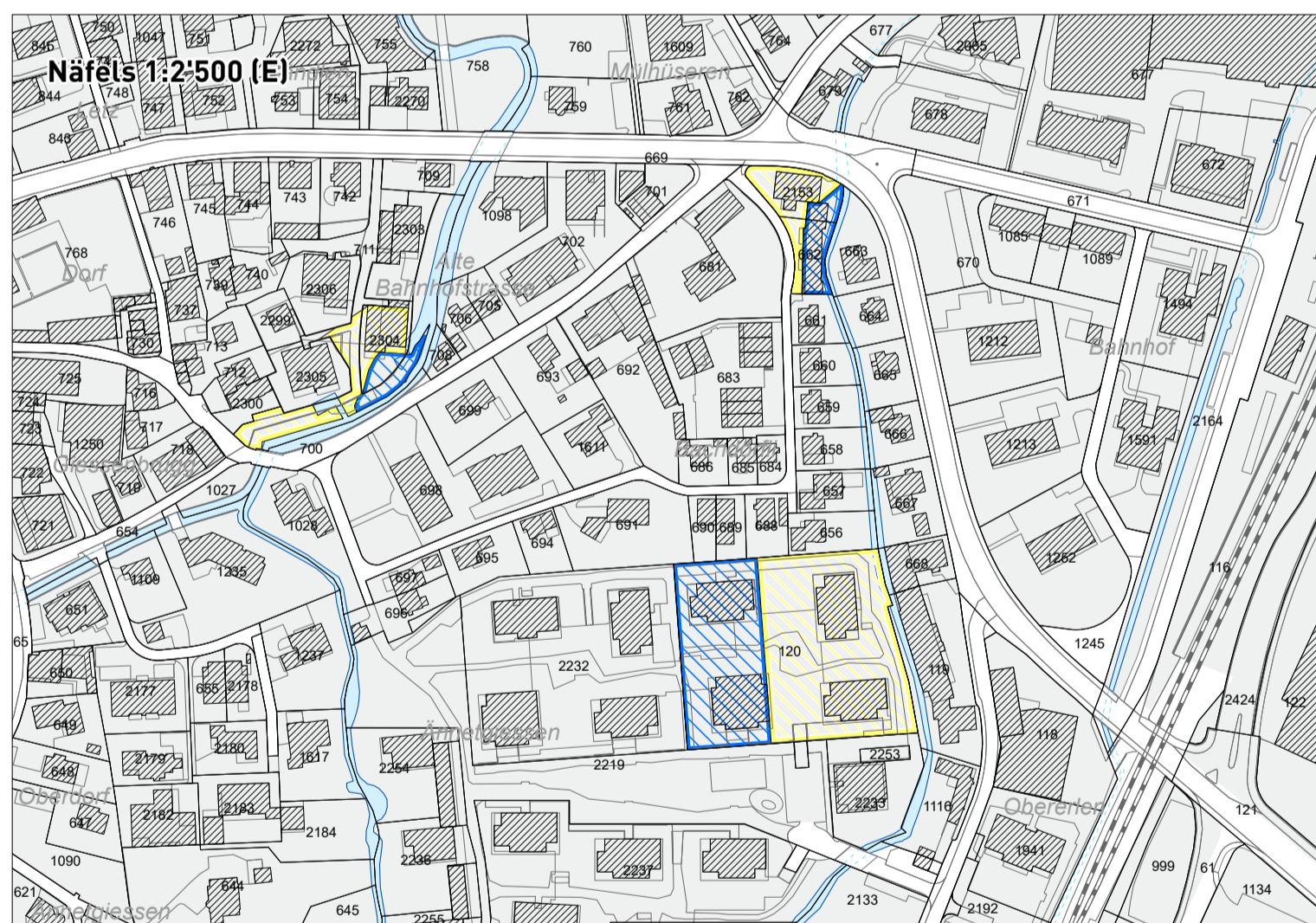
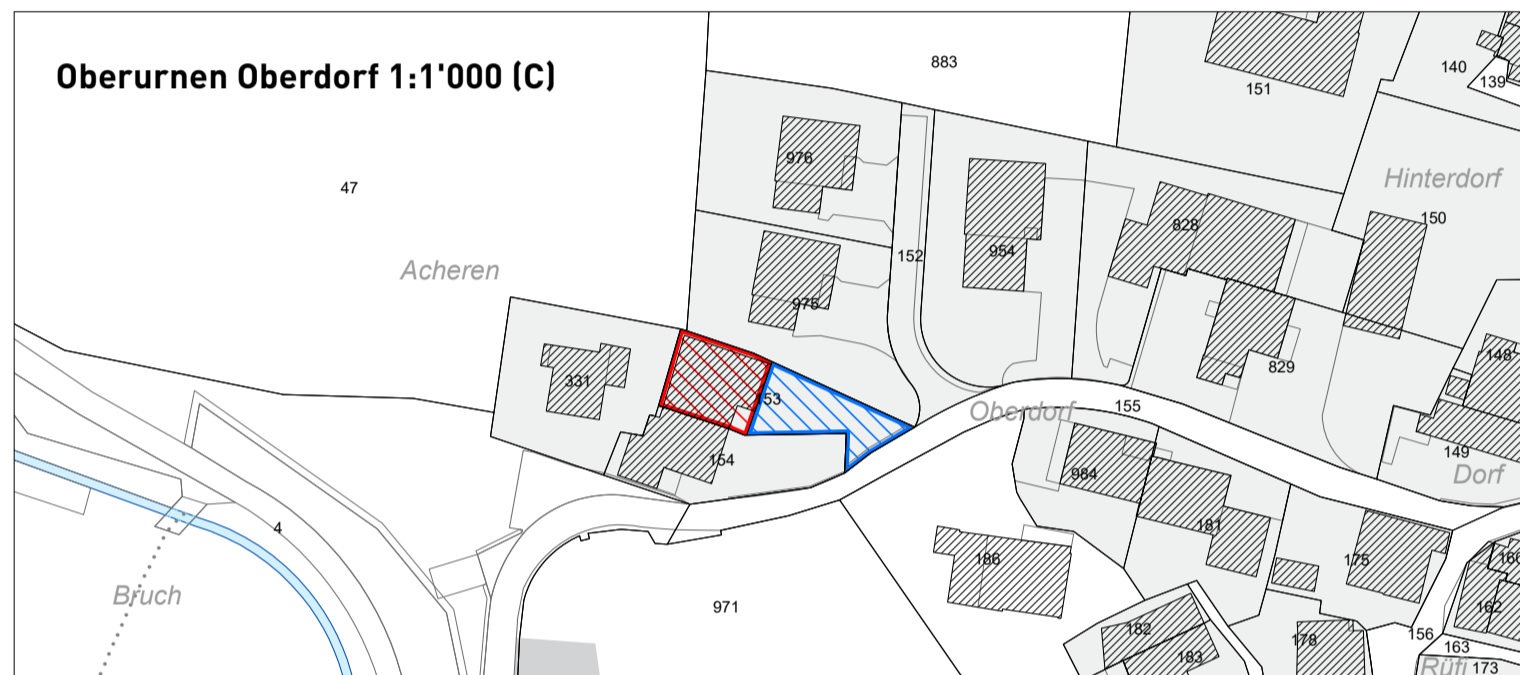
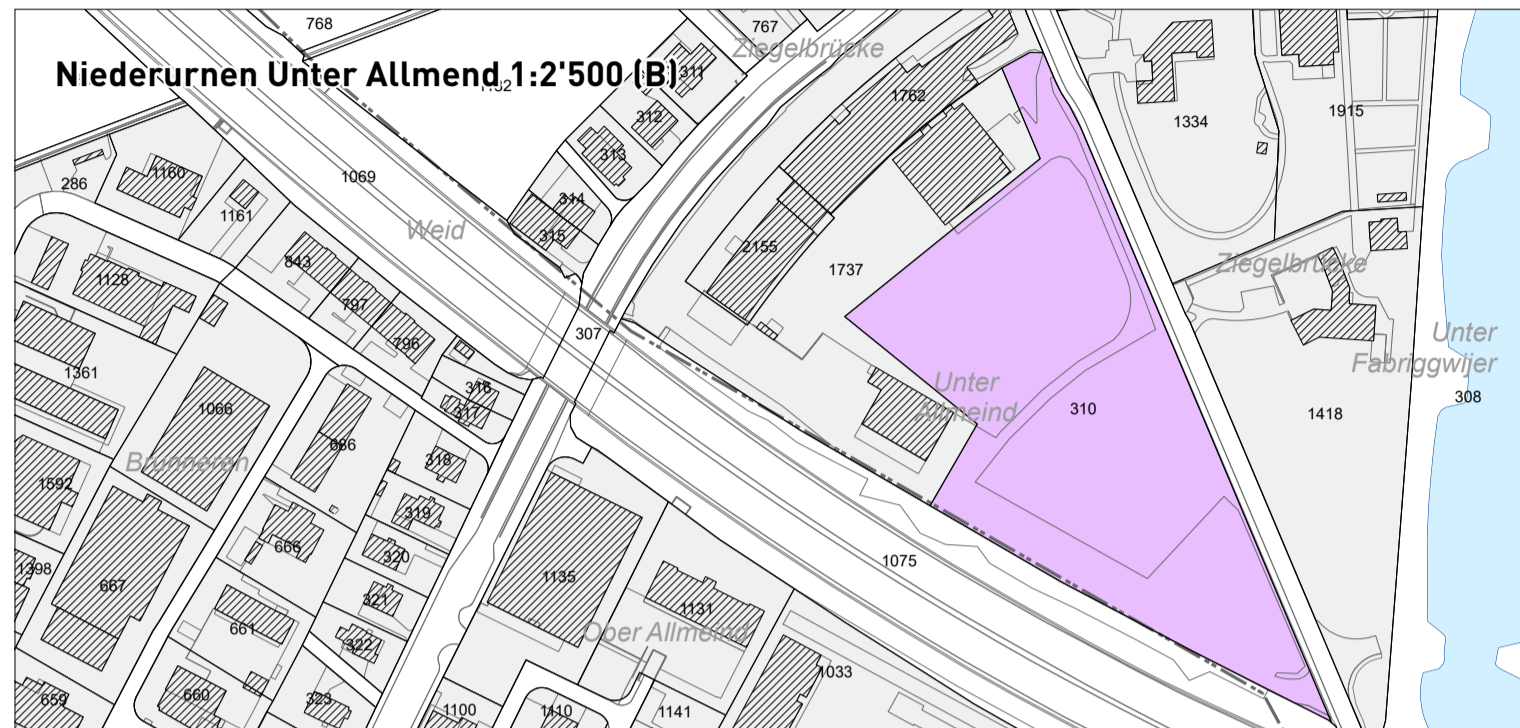
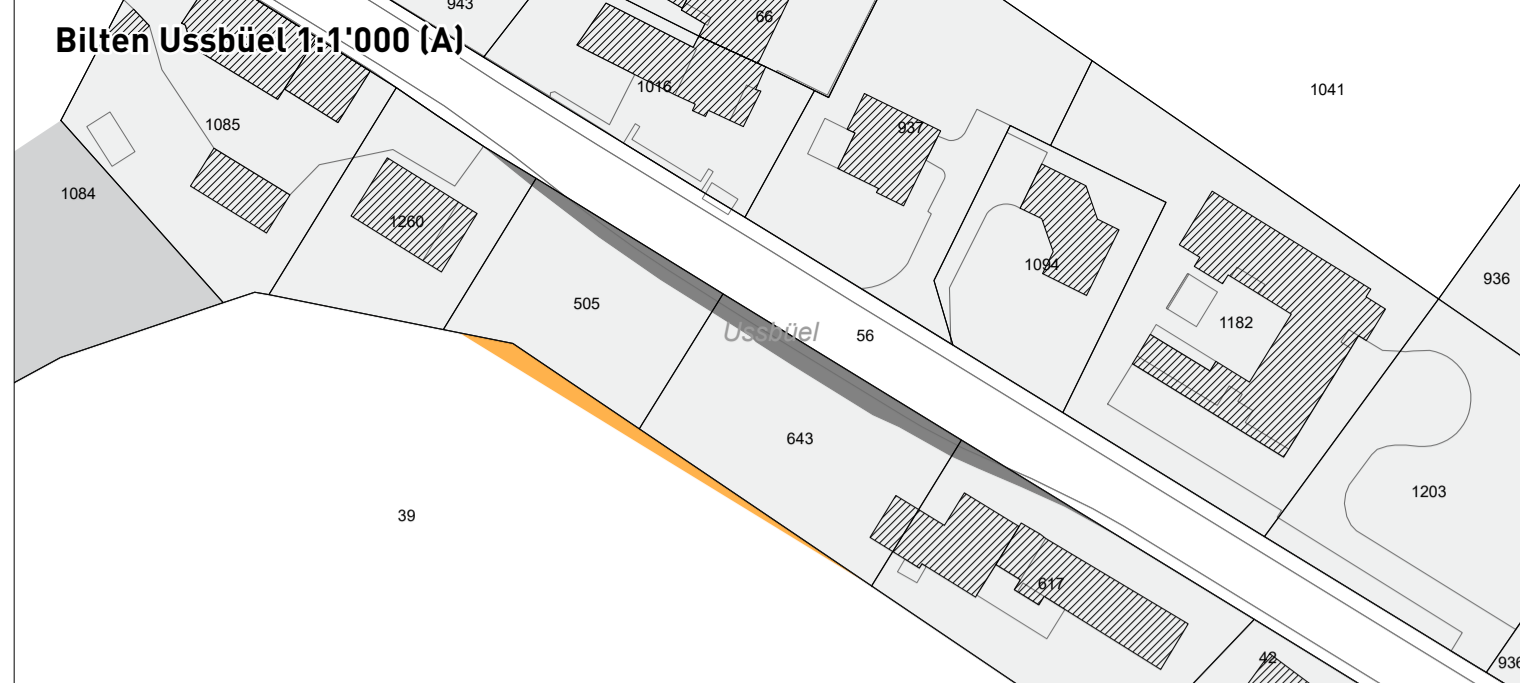
Von der Gemeindeversammlung beschlossen am:

Fridolin Staub  
Gemeindepräsident

Andreas Neumann  
Gemeindeschreiber

Genehmigt vom Departement Bau und Umwelt, Kanton Glarus am:

Thomas Tschudi  
Regierungsrat



Festsetzungen	ES gemäss LSV (Art. 43)	Rechtliche Grundlage
<b>Baugebiet</b>		
Dorfzone Ebene	III	Art. 12 BauR
Arbeitszone	III	Art. 16 BauR / Art. 12 BauV
<b>Nichtbaugebiet</b>		
Verkehrsflächen innerhab Baugebiet (Strasse)	III	Art. 17 BauV
Übriges Gemeindegebiet	III	Art. 23 BauV
<b>Gefahrenzonen</b>		
Gefahrenzone 1		Art. 47 BauR / Art. 25 BauV
Gefahrenzone 2		Art. 47 BauR / Art. 25 BauV
Gefahrenzone 3		Art. 47 BauR / Art. 25 BauV
<b>Überlagernde Zonen</b>		
Zone für Sport und Extensivholzung		Art. 52 BauR / Art. 30 BauV
Archäologiezone		Art. 54 BauR
<b>Hinweise</b>		
Baugebiet (ohne Verkehrsflächen)		
Wald		
Gewässer		

