

# Parkierungskonzept






Mollis, Wydeli

Mst. 1:500










Auftrag Nr: 367-02  
Datum: 15. Mai 2025

**Neu:**  
23 PP, Zone 2 (davon 1 BehiG-PP)

## Legende

	bestehend	aufzuheben	neu
<b>Markierung</b>			
Weiss markierte Parkfelder			
Gelb markierte Parkfelder			
<b>Signalisationen</b>			
Parkieren mit Parkscheibe (SSV Nr. 4.18)			
Parkieren für Gehbehinderte (SSV Nr. 4.17 und 5.14)			
Zusatztafeln			

## Informationsinhalte

-  Gebäude / öffentliche Gebäude
-  Fahrbahn
-  Gehweg / übrige bef. Flächen
-  Wald / bestockte Flächen
-  Gewässer
-  unbefestigte Flächen / Landwirtschaft
-  chaussierte Flächen
-  Liegenschaften im öffentlichen Eigentum
-  Private Strassen mit richterlichem Fahrverbot

## Planinformationen

Grösse: A4  
Gezeichnet: LB  
Kontrolliert: Br  
Plangrundlage: Digitale Vermessungsdaten, AVG GL, 13.03.2019  
Plotfile: P:\367\Glarus Nord\02\_Parkierungskonzept\ab 2023\glarus\_nord\_parkierungskonzept\_mollis\_plotfile.dwg

